





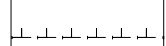
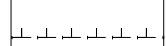













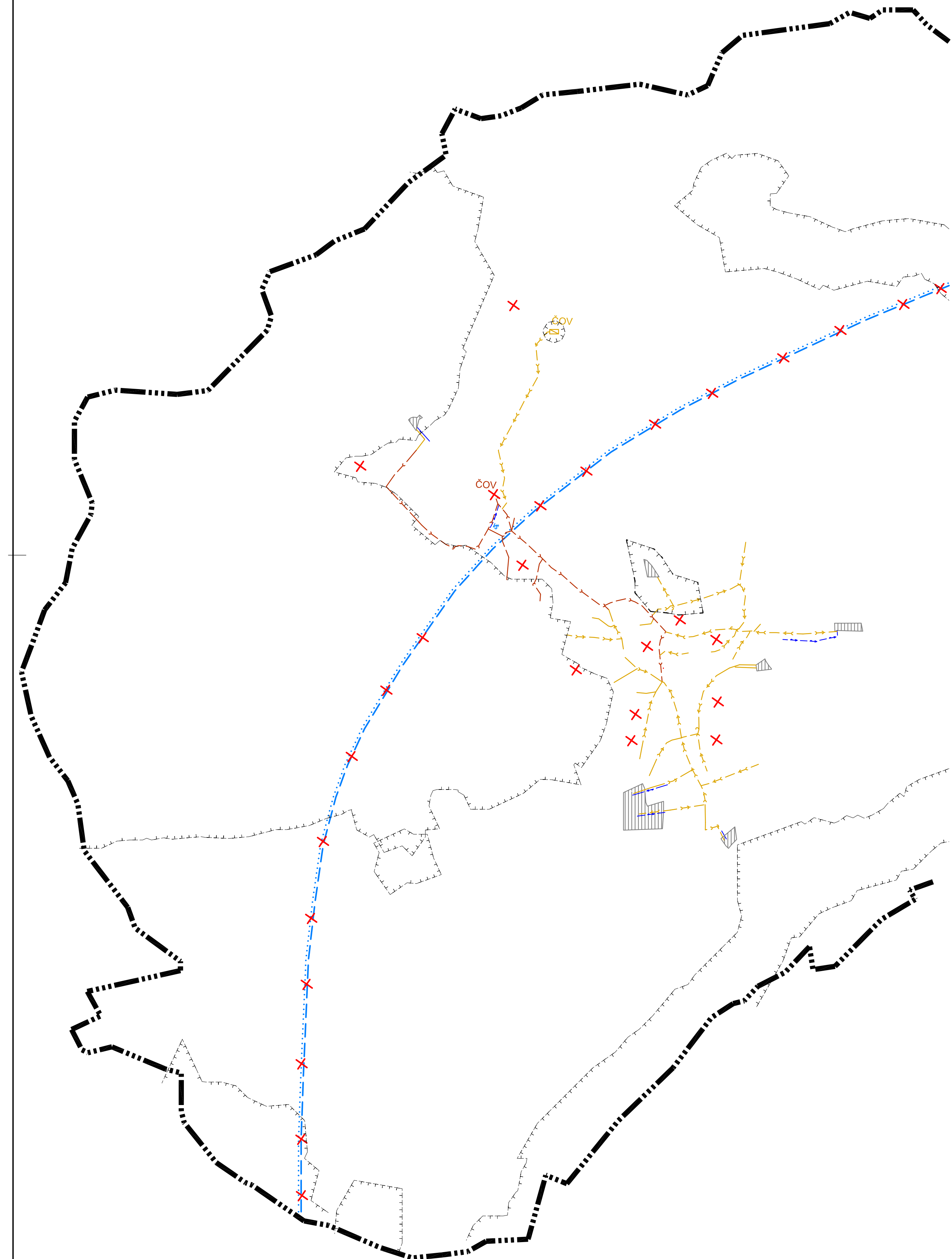
# ÚZEMNÝ PLÁN OBCE HROCHOŤ

## ZMENY A DOPLNKY Č.1

### LEGENDA


STAV	NÁVRH	
		HRANICA RIEŠENÉHO ÚZEMIA OBCE
		PLOCHA ZASTAVANÉHO ÚZEMIA
		ROZVODNÉ VODOVODNÉ POTRUBIE
		OCHRANNÉ PÁSMA VŠETKÝCH DRUHOV

STAV	NÁVRH			
		KANALIZÁCIA GRAVITAČNÁ		
		ČISTIAREŇ ODPADOVÝCH VÔD		
				
		RUŠENÉ JAVY		



VÝKRES RIEŠENIA VEREJNÉHO TECHNICKÉHO VYBAVENIA

M1: 10 000

Obstarávateľ :	Obec Hrochoť	
Odborne spôsobilá osoba :	Ing.arch. Miroslava Valková	
Spracovateľ :	Ing.arch. Beáta Mikušová Ing. arch. Katarína Konfálová	<b>4</b> číslo výkresu
Grafické práce :	Jaroslav Varga, Ing.arch.Denisa Šebová	
Dátum :	03/2019	