


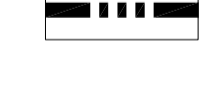
ÚZEMNÝ PLÁN OBCE HROCHOŤ

ZMENY A DOPLNKY Č.1




LEGENDA

STAV NÁVRH



KOMPLEXNÝ URBANISTICKÝ VÝKRES A VÝKRES RIEŠENIA VEREJNÉHO DOPRAVNÉHO VÝBAVENIA
M1: 10 000

Obstarávateľ :	Obec Hrochoť	
Odborne spôsobilá osoba :	Ing.arch. Miroslava Valková	
Spracovavateľ :	Ing.arch. Beata Mikušová Ing. arch. Katarína Konfálová	3 číslo výkresu
Grafické práce :	Jaroslav Varga, Ing.arch. Denisa Šebová	
Dátum :	03/2019	