



---

# **PROGRAM ROZVOJA OBCE HROCHOŤ**

**(aktualizácia a doplnenie)**

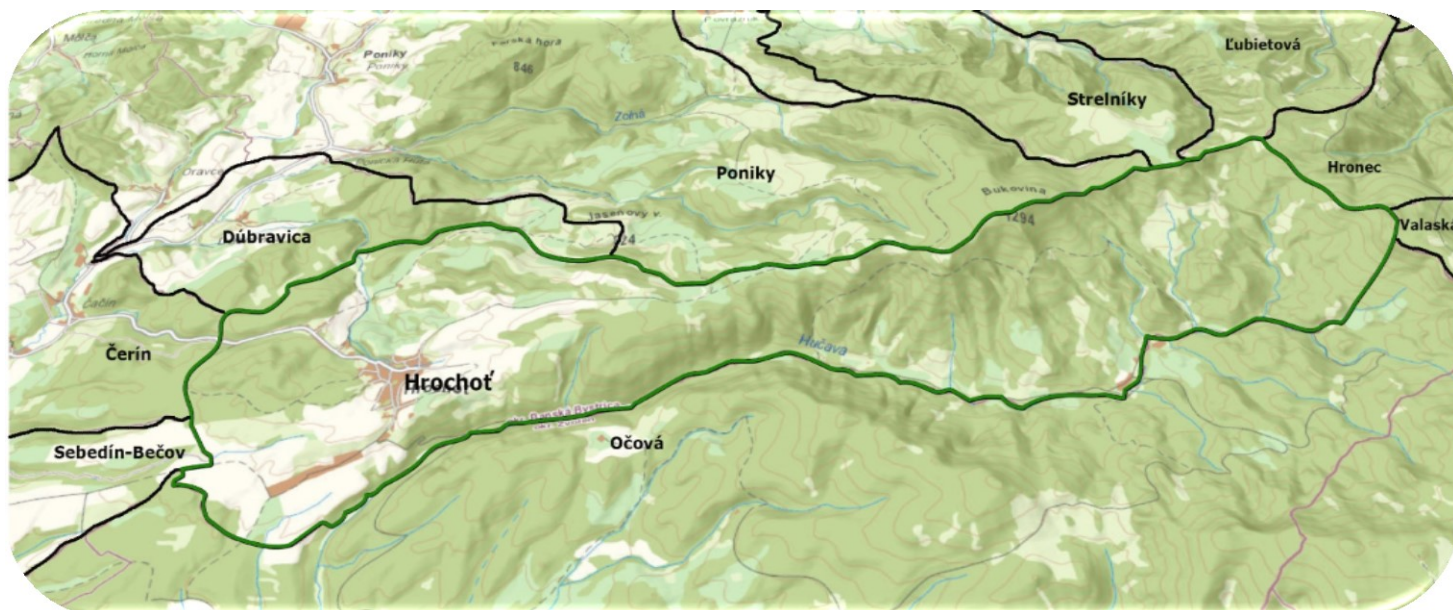
---

**2023 – 2027 s výhľadom do 2030**





Názov	<b>Program rozvoja obce Hrochoť 2023 – 2027, s výhľadom do 2030 aktualizácia a doplnenie</b>
Územné vymedzenie	Banskobystrický kraj, okres Banská Bystrica, obec Hrochoť – ŠÚJ 508659
Územný plán	áno
Dátum schválenia PRO	
Platnosť PRO	2023 - 2030
Verzia	1.0
Publikovaný verejne	<a href="http://www.hrochot.sk">www.hrochot.sk</a>
<b>ZÁKLADNÉ ÚDAJE</b>	
Kraj	Banskobystrický
Okres	Banská Bystrica
Región	Podpoľanie
Obec	Hrochoť, IČO: 00313475, DIČ: 2021115855
Poloha	48°39'19"S 19°18'44"V
Nadmorská výška	636 m n. m.
Rozloha	34,74 km <sup>2</sup>
Počet obyvateľov	1 445
Hustota obyvateľstva	41,59 obyv./km <sup>2</sup>
Adresa	Obec Hrochoť Obecný úrad Hrochoť Námestie Andreja Sládkoviča 343/1 976 37 Hrochoť
Webové sídlo	<a href="http://www.hrochot.sk">www.hrochot.sk</a>
E-mail	<a href="mailto:hrochot@hrochot.sk">hrochot@hrochot.sk</a>
Telefón – pevná linka	421 (0) 48 419 01 60





## Obsah

<b>ÚVOD</b> .....	<b>4</b>
<b>ANALYTICKÁ ČASŤ</b> .....	<b>9</b>
1. Analýza vnútorného prostredia .....	9
1.1 Základná charakteristika obce.....	9
1.1.1 Stručný popis .....	9
1.1.2 Geografická poloha, sídelná štruktúra .....	9
1.1.3 Prírodné podmienky .....	9
1.1.4 História .....	10
1.2 Vnútorné zdroje.....	10
1.2.1 Ľudské zdroje, demografia, domový a bytový fond .....	10
1.2.2 Kultúrny potenciál obce, spoločenský život, spolky, telovýchova a šport .....	14
1.2.3 Materiálne zdroje .....	15
1.2.4 Ekonomické zdroje .....	16
1.2.5 Prírodné zdroje .....	17
2. Analýza vonkajšieho prostredia .....	19
2.1 Identifikácia vonkajších faktorov rozvoja územia .....	19
3. Zhodnotenie súčasného stavu územia obce .....	19
3.1 Zhodnotenie splnenia stratégie PRO 2015 – 2023 .....	19
3.2 SWOT analýza .....	26
3.3 Identifikácia kritických oblastí rozvoja .....	26
<b>STRATEGICKÁ ČASŤ</b> .....	<b>27</b>
1. Vízia .....	27
2. Stratégia rozvoja obce.....	27
2.1 Strategické ciele .....	28
<b>PROGRAMOVÁ ČASŤ</b> .....	<b>30</b>
1. Prioritné oblasti.....	30
1.1 Programové východiská .....	30
1.2 Priority rozvoja obce .....	31
<b>REALIZAČNÁ ČASŤ</b> .....	<b>33</b>
1. Popis úloh pri realizácii PRO.....	33
2. Systém monitorovania a hodnotenia PRO .....	33
3. Akčný plán .....	33
<b>FINANČNÁ ČASŤ</b> .....	<b>36</b>
<b>ZÁVER</b> .....	<b>43</b>

Prílohy: 1. Dotazníky - občania



## ÚVOD

Program rozvoja obce Hrochoť na obdobie 2023 - 2027 s výhľadom do roka 2030 vychádza z potreby aktualizovať a doplniť existujúci dokument – Spoločný program rozvoja obcí Hrochoť, Čerín, Dolná Mičiná a Môlča 2015 – 2023. Konkrétne situácia v roku 2022, ktorý je rokom spracovania tohto dokumentu je poznačená situáciou doznievajúcej celosvetovej pandémie COVID - 19 ako aj mimoriadnej geopolitickej situácie, ovplyvňujúcej ekonomické a sociálne faktory rozvoja aj v Slovenskej republike.

Miestna politika rozvoja obce Hrochoť zapojila do procesu formovania obyvateľstvo, ako aj občiansky a podnikateľský sektor, aby spoločným postupom realizovali svoje predstavy a postupy v súlade s možnosťami, danými aktuálnymi programami zdrojov programového obdobia 2021 – 2027 fondov Európskej únie, plánu obnovy a odolnosti a ďalších zdrojov, dostupných miestnej samospráve, podnikateľom a tretiemu sektoru.

PRO bol aktualizovaný na základe zákona č. 539/2008 Z. z. o podpore regionálneho rozvoja v platnom znení, je definovaný ako strednodobý programový dokument obsahujúci analýzu hospodárskeho a sociálneho rozvoja obce, hlavné smery jej vývoja, stanovenie cieľov, prvoradých potrieb a úloh vo všetkých oblastiach života obce. Súčasťou programu je návrh jeho administratívneho a finančného zabezpečenia. Pri spracovaní programového dokumentu boli rešpektované zásady regionálnej politiky vlády definované v Programe Slovensko 2021 – 2027, vychádzajúceho zo schválenej Partnerskej dohody.

Výstupom strategického dokumentu **Program rozvoja obce Hrochoť na obdobie 2023 – 2027 s výhľadom do roku 2030 – aktualizácia a doplnenie**, cieľom ktorého je hlavne zlepšiť kvalitu života občanov obce je definovať konkrétne zámery a aktivity, prostredníctvom ktorých sa hlavný cieľ dosiahne a namodelovať finančné nároky na ich realizáciu. Dopadom realizácie programu bude okrem vytvorenia lepších technických, sociálnych, kultúrnych a bezpečnostných faktorov života v obciach aj zlepšenie a ochrana životného prostredia.

### Východiskové dokumenty na nadnárodnej a národnej úrovni

Agenda 2030

Slovensko 2030

Partnerská dohoda SR – Program Slovensko 2021 - 2027

Plán obnovy a odolnosti

Národný investičný plán

Koncepcia územného rozvoja Slovenska

### Východiskové dokumenty na úrovni Banskobystrického kraja

Program hospodárskeho a sociálneho rozvoja Banskobystrického samosprávneho kraja na roky 2022 – 2030

### Východiskové dokumenty na miestnej úrovni

Spoločný program rozvoja obcí Hrochoť, Čerín, Dolná Mičiná a Môlča 2015 -2023

Územný plán obce Hrochoť v znení zmien a doplnkov č. 1

Komunitný plán sociálnych služieb 2022 – 2030

Program odpadového hospodárstva

Rozpočet obce na roky 2023,2024,2025

Výročné správy a účtovné závierky za predchádzajúce roky



Východiskovými dokumentmi pri spracovaní aktuálneho Programu rozvoja obce boli hlavne:

- na nadnárodnej a národnej úrovni

### **Agenda 2030**

Dokument „Agenda 2030 pre udržateľný rozvoj“ je súhrnom globálnych záväzkov, ktorými medzinárodné spoločenstvo reaguje na najzávažnejšie výzvy súčasnosti. Agenda 2030 bola prijatá členskými štátmi Organizácie Spojených národov v roku 2015 a vyzýva štáty k spoločnému koordinovanému postupu pri riešení globálnych výziev

Zdroj: Agenda 2030

### **Slovensko 2030:**

„Vízia a stratégia rozvoja Slovenska do roku 2030 – dlhodobá stratégia udržateľného rozvoja Slovenskej republiky – Slovensko 2030“ (ďalej len „Slovensko 2030“) je základným implementačným dokumentom plnenia národných priorít Agendy 2030 pre udržateľný rozvoj v Slovenskej republike. Zároveň plní úlohu Národnej stratégie regionálneho rozvoja SR v zmysle zákona č. 539/2008 Z. z. o podpore regionálneho rozvoja. „Slovensko 2030“ definuje priority a ciele rozvoja Slovenska v troch integrovaných rozvojových programoch pokrývajúcich kľúčové oblasti rozvoja: ochrana a rozvoj zdrojov, ich udržateľné využívanie a rozvoj komunit. Na národnej úrovni bolo definovaných 6 prioritných oblastí pre Slovensko:

1. Vzdelanie pre dôstojný život.
2. Smerovanie k znalostnej a environmentálne udržateľnej ekonomike pri demografických zmenách a meniacom sa globálnom prostredí.
3. Znižovanie chudoby a sociálna inklúzia.
4. Udržateľné sídla, regióny a krajina v kontexte zmeny klímy.
5. Právny štát, demokracia a bezpečnosť.
6. Dobré zdravie.

Zdroj: Slovensko 2030

### **Partnerská dohoda SR – Program Slovensko 2021 - 2027**

„Partnerská dohoda Slovenskej republiky na roky 2021 – 2027“ je základný strategický dokument s celoštátnym významom, ktorým sa stanovuje stratégia, priority a opatrenia pre účinné a efektívne využívanie prostriedkov z fondov politiky súdržnosti Európskej únie na programové obdobie 2021 – 2027. V programovom období 2021 – 2027 bolo stanovených 5 cieľov politiky súdržnosti a špecifického cieľa Fondu spravodlivej transformácie (ďalej len „FST“). Politika súdržnosti v programovacom období 2021 – 2027 bude realizovaná prostredníctvom **Programu Slovensko 2021 – 2027, ktorý bol schválený 23.11.2022** v gescii Ministerstva investícií, regionálneho rozvoja a informatizácie SR. Spôsob poskytovania príspevkov z Európskej únie v programovom období 2021 – 2027 stanovuje Zákon o príspevkoch z fondov Európskej únie č. 121/2022 Z. z.

Ciele politiky súdržnosti:

Cieľ 1: Inteligentnejšia a konkurencieschopnejšia Európa

Cieľ 2: Zelenšia nízkouhlíková Európa

Cieľ 3: Prepojenejšia Európa

Cieľ 4: Sociálnejšia a inkluzívnejšia Európa vykonávajúca Európsky pilier sociálnych práv

Cieľ 5: Európa bližšie k občanom

Špecifický cieľ Fondu spravodlivej transformácie: Hospodárska diverzifikácia území – Región Horná Nitra, Košický kraj, Banskobystrický kraj

Zdroj: Partnerská dohoda SR – Program Slovensko 2021 - 2027

### **Plán obnovy a odolnosti**

„Plán obnovy a odolnosti Slovenskej republiky“ je komplexnou odpoveďou EÚ na dôsledky krízy spojenej s pandémiou COVID - 19, ako aj reakciou na identifikované hlavné výzvy a systémové nedostatky slovenskej ekonomiky. Plán obnovy je postavený na globálnej vízii Slovenska ako inovatívnej ekonomiky, ktorá je motorom udržateľného ekonomického rastu a



zárukou úspešného zvládnutia zelenej a digitálnej transformácie Slovenska ako moderného štátu, ktorý poskytuje občanom kvalitné verejné služby a napokon Slovenska ako zdravej krajiny, ktorá vytvára predpoklady na plnohodnotné využívanie ľudského a prírodného kapitálu. Plán obnovy a odolnosti je zameraný na päť kľúčových oblastí verejných politík. Spôsob poskytovania prostriedkov z Plánu obnovy a odolnosti SR stanovuje Zákon o mechanizme na podporu obnovy a odolnosti č. 368/2021 Z. z. Plán obnovy a odolnosti sa zameriava na podporu v 5. kľúčových oblastiach. Oblasť - č.1 Zelená ekonomika, č.2 Vzdelávanie, č.3 Veda, výskum a inovácie, č.4 Zdravie a č.5 Efektívna verejná správa a digitalizácia.

Zdroj: Plán obnovy a odolnosti

### Národný investičný plán

Národný investičný plán SR 2018 – 2030, pilotná verzia, (ďalej len „NIP“) má povahu nadrezortného a integrovaného strategického dokumentu, definujúceho prioritné témy a kľúčové programy do roku 2030, dokumentované indikatívnymi projektmi, prostredníctvom ktorých bude vybudovaná nová hospodárska a sociálna infraštruktúra, prípadne sa zlepší stav existujúcej infraštruktúry, s cieľom postupného naplnenia dlhodobých potrieb Slovenskej republiky. NIP v nadväznosti na ciele udržateľného rozvoja Agendy 2030 OSN obsahuje charakteristiky súčasného stavu, želaného stavu v roku 2030 a kľúčové investičné programy a projekty v nasledovných oblastiach: doprava, energetika, informatizácia a elektronické komunikácie, výskum a inovácie, zdravotníctvo, životné prostredie, poľnohospodárstvo a lesné hospodárstvo, sociálna inklúzia a zamestnanosť, regionálny rozvoj.

Zdroj: Národný investičný plán SR 2018 – 2030

### Koncepcia územného rozvoja Slovenska

Koncepcia územného rozvoja Slovenska (KURS) predstavuje celoštátnu územnoplánovaciu dokumentáciu, ktorá vyjadruje hlavné ciele územnoplánovacej politiky štátu, priestorový rozvoj SR v celoštátnych a medzinárodných súvislostiach. KURS bola sformulovaná na základe požiadaviek rovnovážneho sídelného rozvoja, zabezpečenia rovnocennej dostupnosti i k infraštruktúram Koncepcia územného rozvoja Slovenska Koncepcia územného rozvoja Slovenska (KURS) predstavuje celoštátnu územnoplánovaciu dokumentáciu, ktorá vyjadruje hlavné ciele územnoplánovacej politiky štátu, priestorový rozvoj SR v celoštátnych a medzinárodných súvislostiach. KURS bola sformulovaná na základe požiadaviek rovnovážneho sídelného rozvoja, zabezpečenia rovnocennej dostupnosti k infraštruktúram.

Zdroj: Koncepcia územného rozvoja Slovenska

#### • na úrovni Banskobystrického kraja

#### **Partnerská dohoda vymedzuje pre Banskobystrický kraj:**

Banskobystrický kraj je najviac vidiecky región v rámci SR. Jeho hospodárstvo je výrazne závislé od priemyselných procesov intenzívnych na skleníkové plyny v rámci prevádzky veľkých podnikov. Región výrazne ovplyvnili zmeny spôsobené ekonomickou transformáciou v 90. rokoch minulého storočia, región sa dodnes vyrovnáva s dôsledkami transformácie, je mimoriadne zraniteľný a má nízku mieru pripravenosti na ďalšiu transformáciu v budúcnosti. Pre úspešnú implementáciu PST bude nevyhnutné zabezpečiť participatívny prístup zainteresovaných strán v procese implementácie. V dôsledku transformácie bude Banskobystrický kraj čeliť týmto výzvam:

#### Hospodárska diverzifikácia

- Vysoká závislosť vybraných okresov od energeticky náročného priemyslu;
- Absentujúca diverzifikácia hospodárstva a nízka aktivita MSP;
- Slabý inštitucionálny rámec a obmedzená podpora, ako aj nedostatok informácií o iniciatívach v oblasti VVal medzi podnikmi, vrátane nedostatočnej spolupráce s výskumnými inštitúciami;



- Nedostatok príležitostí pre mladých ľudí, ktorí následne odchádzajú z regiónu, aby si našli príležitosti inde;
- Nevyužitý potenciál na rozvoj zeleného hospodárstva.

### Prechod na čistú energiu a revitalizácia územia

- Značné nedostatky v energetickej hospodárnosti budov v regióne;
- Vysoká miera znečistenia životného prostredia v regióne, najmä ovzdušia aj v dôsledku negatívneho vplyvu priemyslu na životné prostredie;
- Významný podiel emisií z dopravy vzhľadom na zastaraný vozový park s nevyhovujúcimi normami emisií v regióne, ako aj nedostatočné prepojenie okresov verejnou dopravou, čo limituje alternatívy voči individuálnej osobnej doprave;
- Vysoká závislosť miestneho hospodárstva od priemyselných procesov intenzívnych na skleníkové plyny a znečisťujúce látky;
- Nedostatok kapacít a prax v oblasti odpadového hospodárstva.

### Rozvoj ľudského kapitálu a zručností pre spravodlivú transformáciu

- Negatívny vývoj demografickej situácie meniaci sa na krízu ľudského kapitálu;
- Výrazné nedostatky v zručnostiach v digitálnych technológiách a obehovom hospodárstve;
- Nízka účasť v systéme duálneho vzdelávania;
- Nedostatočné prispôsobenie vzdelávacích programov potrebám nových hospodárskych odvetví;
- Nedostatočné environmentálne povedomie širokej verejnosti;
- Nesúlad medzi vzdelávaním a odbornou prípravou a požiadavkami pracovného trhu;
- Štrukturálny nesúlad medzi ponukou a dopytom pracovného trhu spôsobujúci vysokú ponuku nízko kvalifikovanej pracovnej sily.

Zdroj: Partnerská dohoda SR – Program Slovensko 2021 - 2027

## **Program hospodárskeho a sociálneho rozvoja Banskobystrického samosprávneho kraja na roky 2022 – 2030**

Vízia rozvoja BB SK do roku 2030: Kraj, kde ľudia chcú pracovať, žiť a plnohodnotne trávi čas

Hlavný cieľ BB SK: Vytvárať pracovné príležitosti, zlepšovať kvalitu verejných služieb a prakticky podporovať samosprávy ako kľúčových faktorov rozvoja kraja

### 4 priority a 10 strategických cieľov:

Priorita 1 – konkurencieschopnosť a udržateľná ekonomika

- 1.1 Zvýšiť inovačnú výkonnosť, produktivitu a pridanú hodnotu regionálnej ekonomiky
- 1.2 Zvýšiť udržateľnosť a odolnosť regionálnej ekonomiky
- 1.3 Zvýšiť príjmy z cestovného ruchu a zamestnanosť prostredníctvom rozvoja udržateľného cestovného ruchu

Priorita 2 – zelený kraj pre budúce generácie

- 2.1 Zabezpečiť efektívnu ochranu životného prostredia s dôrazom na zmiernenie zmeny klímy a zvýšenie odolnosti na jej nepriaznivé dôsledky

Priorita 3 – zdravá, vzdelaná a súdržná spoločnosť

- 3.1 Zvýšiť podiel obyvateľov s vyššou úrovňou dosiahnutého vzdelania, a životných zručností
- 3.2 Zvýšiť kvalitu a dostupnosť služieb pre aktívne začlenenie zraniteľných skupín obyvateľstva v kraji
- 3.3 Budovať aktívne, odolné a udržateľné komunity zraniteľných skupín obyvateľstva v kraji

Priorita 4 – prepojený kraj

- 4.1 Dobudovať a obnoviť dopravnú infraštruktúru prepojenú na nadradenú cestnú a železničnú sieť



#### 4.2 Podporiť rozvoj udržateľnej mobility

#### 4.3 Zlepšiť pokrytie širokopásovým internetovým prepojením

Zdroj: Program hospodárskeho a sociálneho rozvoja Banskobystrického samosprávneho kraja na roky 2022 – 2030

#### • na miestnej úrovni

Na miestnej úrovni Program rozvoja obce Hrochoť 2023 – 2027 s výhľadom do roku 2030 – aktualizácia a doplnenie nadväzuje na **Spoločný program rozvoja obcí Hrochoť, Čerín, Dolná Mičiná a Môlča 2015 - 2023**. Ďalšími podpornými dokumentmi pri spracovaní aktuálneho Programu rozvoja obce (ďalej len PRO) sú tiež:

- Územný plán obce Hrochoť v znení zmien a doplnkov č. 1
- Komunitný plán sociálnych služieb 2022 – 2030
- Program odpadového hospodárstva
- Rozpočet obce na roky 2023, 2024, 2025
- Výročné správy a účtovné závierky za predchádzajúce roky

Zámer aktualizácie PRO	
Názov dokumentu	Program rozvoja obce Hrochoť 2023 – 2027 s výhľadom do 2030
Forma spracovania	<ul style="list-style-type: none"><li>• Externá organizácia</li><li>• Pracovníci samosprávy</li></ul>
Riadenie procesu spracovania	<ul style="list-style-type: none"><li>• Externá organizácia v spolupráci s vedením samosprávy, zamestnancami, zastupiteľstvom a komisiami pri zastupiteľstve</li></ul>
Priebeh spracovania	<ul style="list-style-type: none"><li>• účasť verejnosti, podnikateľského sektora a verejného sektora</li></ul>
Obdobie spracovania a schválenia PRO	<ul style="list-style-type: none"><li>• November 2022 – január 2023</li></ul>
Financovanie spracovania	<ul style="list-style-type: none"><li>• z vlastných zdrojov obce</li></ul>

Použité participatívne metódy			
Metóda	Informovanie verejnosti	Získavanie názorov verejnosti	Zohľadnenie názorov verejnosti
<b>Tlačené materiály</b>	áno		
Verejné informačné tabule	áno		
Dotazníky pre občanov, podnikateľov a tretí sektor	áno		
Miestne noviny	áno	áno	
<b>Elektronické materiály</b>	áno	áno	
Dotazníky pre občanov	áno	áno	áno
Dotazníky pre podnikateľský sektor	áno	áno	áno
Dotazníky pre tretí sektor	áno	áno	áno
Oznámenie o začatí procesu tvorby PRO	áno		
Zverejnenie uznesenia zastupiteľstva o schválení PRO na oficiálnej webovej stránke obce <a href="http://www.hrochot.sk">www.hrochot.sk</a>	áno		
Zverejnenie schváleného PRO na oficiálnej webovej stránke obce <a href="http://www.hrochot.sk">www.hrochot.sk</a>	áno		
<b>Stretnutia</b>	áno		
<b>Uplatňovanie integrovaného prístupu pri procese tvorby PRO a pri finančnom zabezpečovaní priorit a cieľov</b>	áno		



## ANALYTICKÁ ČASŤ

### 1. Analýza vnútorného prostredia

Analýza vnútorného prostredia, resp. jeho nemenných zložiek ako sú administratívna a geografická poloha, prírodné podmienky a história budú v tomto dokumente zmienené iba stručne, nakoľko Spoločný program rozvoja obcí Hrochoť, Čerín, Dolná Mičiná a Môlča za programové obdobie 2015 – 2023 obsahuje tieto údaje podrobne a bude stále k dispozícii na webovom sídle obce. Dôraz v aktuálnom dokumente PRO je dávaný na rozvoj obce a optimálne podmienky dosahovania čo najlepších výsledkov v zložitej situácii, ovplyvňujúcej aj realizáciu rozvojových zámerov samospráv v Slovenskej republike.

#### 1.1 Základná charakteristika obce

##### 1.1.1 Stručný popis

Obec Hrochoť spolu s obcou Poniky sú najväčšími obcami čo do rozlohy aj počtu obyvateľov obcí subregiónu Severného Podpoľania. Obec Hrochoť má rozlohu 34,74 km<sup>2</sup>. Rozsiahly kataster obce hraničí s katastrami obcí Poniky, Čerín, Dúbravica, Sebedín-Bečov, Strelníky, Ľubietová, Očová, Hronec, Valaská.

Obec za predchádzajúce programové obdobie vytvorila pre svojich občanov zlepšené sociálne podmienky a zlepšila kvalitu života ľudí vybudovaním možností pre podporu ich individuálnej fyzickej kondície a osobnostného rastu, zlepšila podmienky vzdelávania detí a mládeže a tiež sa pripravila na budúce zlepšenie životného prostredia.

Obec je charakteristická množstvom rázovitých tradícií a atraktívnym podpoľanským folklórom, známym i za hranicami Slovenska.

##### 1.1.2 Geografická poloha, sídelná štruktúra

Administratívne patrí obec do územnosprávneho celku Banskobystrického samosprávneho kraja a do NUTS II Stredné Slovensko. Obec leží v severnej časti okresu Banská Bystrica. Z geografického hľadiska patrí obec do regiónu Podpoľanie, ako vedúca obec pôsobí v rámci Mikroregiónu Severné Podpoľanie. Z hľadiska sídelnej štruktúry patrí obec medzi vidiecke obce v kategórii medzi 1 000 - 2 000 obyvateľov.

Do obce vedie cesta tretej triedy III/2424 od obce Čerín.

##### 1.1.3 Prírodné podmienky

Vplyvy na chránené územia (napr. navrhované chránené vtáčie územia, územia európskeho významu, európska sústava chránených území /Natura 2000/, národné parky, chránené krajinné oblasti, chránené vodohospodárske oblasti a pod ) vrátane návrhu na ich zmiernenie:

V sústave chránených území členských krajín EÚ NATURA 2000 sa v katastri Hrochoť nachádzajú Chránené vtáčie územie Poľana, Územie európskeho významu Poľana, Chránený areál Hrochotská Bukovina, Prírodná rezervácia Pri Bútlavke, Prírodná pamiatka Jánošíkova skala a Bátovský balvan. Do žiadneho z chránených území nezasahuje zastavaná časť obce. Predpokladá sa, že ani realizácia strategických zámerov obcí nezasiahne do chránených území obce.



#### 1.1.4 História

Prvá písomná zmienka o obci pochádza z roku 1424. Obec sa skladá z častí Kopec, Kyslinky, Na Teplici, Močare, Obnova, Putkonce, Stará voda, Súdenica a Šibenica. Obec vznikla začiatkom 15. storočia. Podľa privilégia z roku 1479, ktoré nadväzuje na staršie stratené, boli Hrochoťania kráľovskými poľovníkmi a mali charakter slobodníkov s povinnosťou ochraňovať úsek Vígľaškého panstva. V 16.-19. storočí pomáhali tiež funkcionárom Zvolenskej župy pri výkone služby. Na obmedzovanie svojich slobôd kastelánmi sa sťažujú už v roku 1479, a najmä v 17.-18. storočí. Zaoberali sa chovom dobytka, v 18.-19. storočí tiež výrobou šindľa, reziva a obchodom s obilím, po roku 1850 pracovali v lesoch, furmančili, zaoberali sa chovom dobytka a poľnohospodárstvom.

### 1.2 Vnútorne zdroje

#### 1.2.1 Ľudské zdroje, demografia, domový a bytový fond

##### - Veková štruktúra

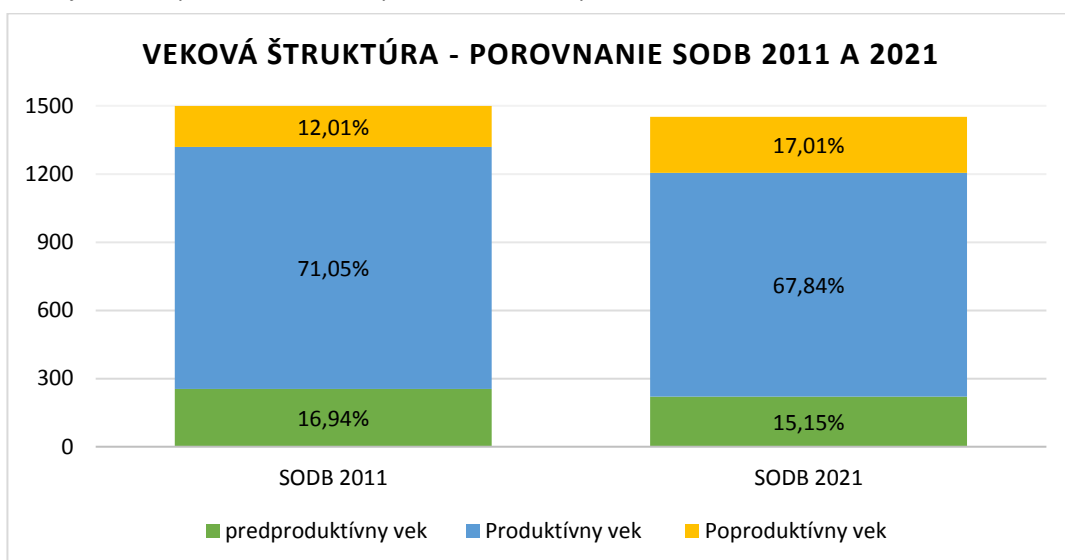
Za posledných 10 rokov od sčítania obyvateľov, bytov a domov v roku 2011 sa prejavila pri sčítaní v roku 2021 tendencia starnutia obyvateľstva, typická nielen pre územie celého Slovenska, ale aj v rámci Európskej únie, zvýraznená ešte aj odchodom mladej populácie za adekvátnymi pracovnými príležitosťami.

	Sčítanie obyvateľov, domov a bytov 2011	Sčítanie obyvateľov, domov a bytov 2021	Prírastok +/- Úbytok -	%
<u>Počet obyvateľov celkom,</u>	1 499	1 452	- 47	96,9
z toho:				
- muži	728	714	- 14	98,1
- ženy	771	738	- 33	95,7



Vekové skupiny: <u>predproduktívny vek celkom,</u>	254	220	-34	86,6 %
z toho:				
- muži	134	113	-21	84,3 %
- ženy	120	107	-13	89,2 %
<u>Produktívny vek celkom,</u>	1 065	985	-80	92,4 %
z toho:				
- muži	539	507	-32	94,1
- ženy	526	478		
<u>Poproduktívny vek celkom,</u>	180	247	+ 67	137,2 %
z toho:				
- muži	55	94	+ 39	170,9 %
- ženy	125	153	+ 28	122,4 %

Zdroj: Štatistický úrad SR Sčítanie obyvateľov, domov a bytov 2011 a 2021



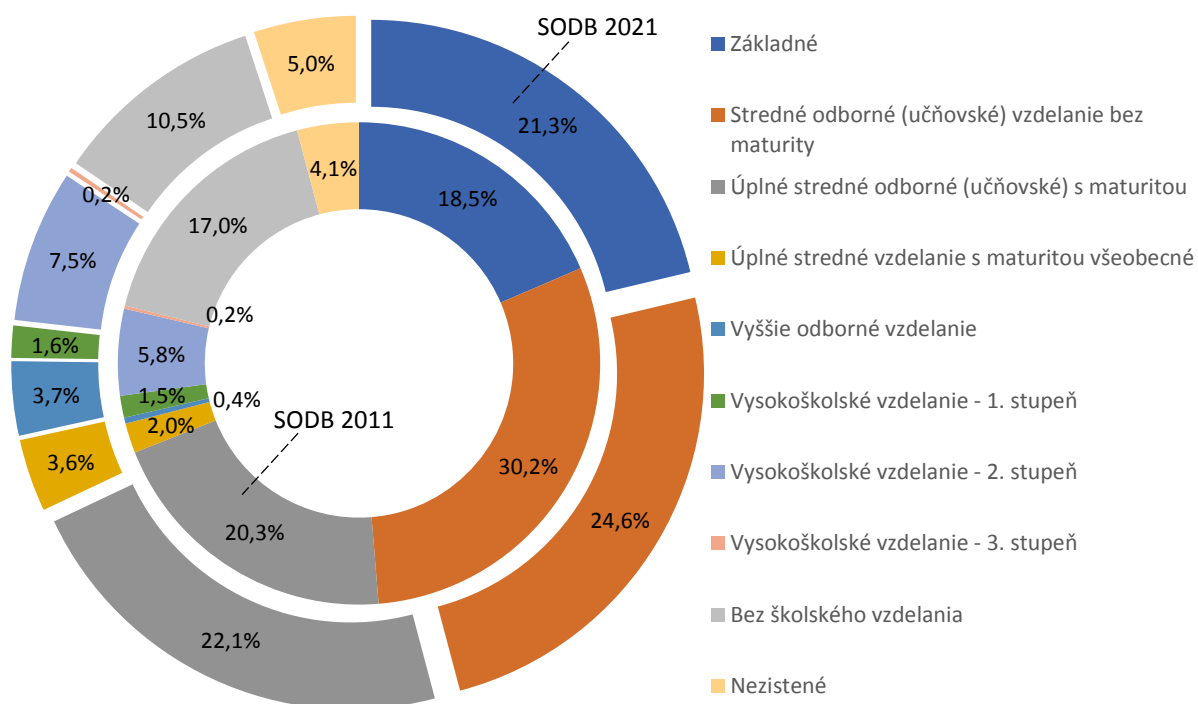
- **Vzdelanostná štruktúra**

Najvyššie dosiahnuté vzdelanie	SODB 2011	SODB 2021
Základné	278	309
Stredné odborné (učňovské) vzdelanie bez maturity	452	357
Úplné stredné odborné (učňovské) s maturitou	304	321
Úplné stredné vzdelanie s maturitou všeobecné	30	52
Vyššie odborné vzdelanie	6	53
Vysokoškolské vzdelanie - 1. stupeň	22	23
Vysokoškolské vzdelanie - 2. stupeň	87	109
Vysokoškolské vzdelanie - 3. stupeň	3	3
Bez školského vzdelania	255	152
Nezistené	62	73

Zdroj: Štatistický úrad SR Sčítanie obyvateľov, domov a bytov 2011 a 2021



### Najvyššie dosiahnuté vzdelanie - porovnanie SODB 2011 a 2021



#### Národnostné zloženie

Národnostne sa obyvateľstvo obce skladá v prevažnej miere z občanov slovenskej národnosti a v menšej miere z občanov patriacich k marginalizovanej rómskej komunite, ktorý svoju národnosť neuviedli, alebo sa prihlásili k slovenskej národnosti. Atlas rómskych komún 2013 uvádza podiel 12,9 % MRK na celkovom počte obyvateľov v r.2013, čo je cca 190 rómskych obyvateľov. Atlas rómskych komún 2019 uvádza podiel MRK na celkovom počte obyvateľov v rozpätí medzi 11% - 20%, čo by bolo cca 161 – 293 obyvateľov z celkového počtu 1466. Keď pomer množstva občanov, patriacich k MRK uvádzaný v Atlase 2019 aplikujeme na celkový počet obyvateľov podľa SODB 2021, t. j. 1452, počet obyvateľov MRK sa pohybuje od 160 do 290 ľudí.

Národnostné zloženie obyvateľstva obce podľa SODB 2021			
národnosť	muž	žena	spolu
slovenská	634	678	1 312
maďarská	3	1	4
rómska	4	3	7
česká	1	2	3
nezistená	71	53	124
dôverné	1	1	2
SPOLU	714	738	1 452

Zdroj: Štatistický úrad SR Sčítanie obyvateľov, domov a bytov 2021



- **Konfesionálne zloženie**

V oblasti príslušnosti k na Slovensku registrovaným cirkvám, resp. náboženskému vyznaniu sa v obci Hrochoť prejavila všeobecná tendencia v Slovenskej republike, známa zo sčítania obyvateľov, domov a bytov 2021 – nárast obyvateľov bez náboženského vyznania.

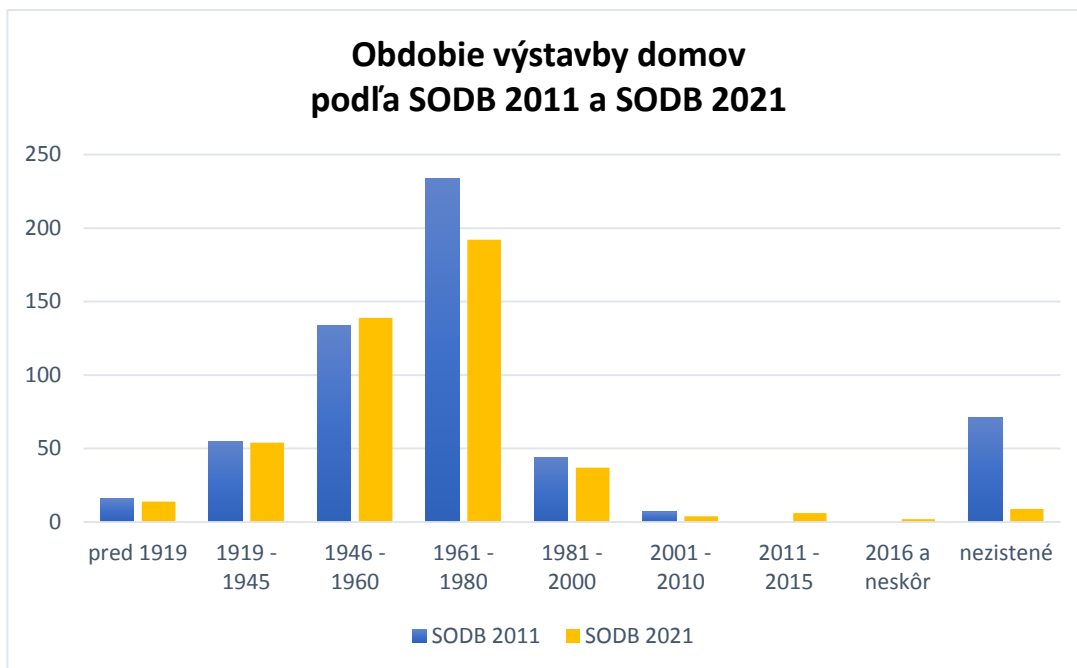
Náboženské vyznanie	SODB 2011	SODB 2021
bez náboženského vyznania	128	270
Rímskokatolícka cirkev v Slovenskej republike (rímskokatolícke)	254	225
Evanjelická cirkev augsburského vyznania na Slovensku (evanjelické)	881	763
Gréckokatolícka cirkev na Slovensku (gréckokatolícke)	4	10
Pravoslávna cirkev na Slovensku (pravoslávne)	3	2
Náboženská spoločnosť Jehovovi svedkovia v Slovenskej republike	12	9
Evanjelická cirkev metodistická, Slovenská oblasť	13	2
Cirkev bratská v Slovenskej republike	0	4
Reformovaná kresťanská cirkev	5	0
Starokatolícka cirkev	5	0
Kresťanské zbory	1	0
Bahájske spoločenstvo	1	0
Cirkev Ježiša Krista Svätých neskorších dní	3	0
budhizmus	0	2
ostatné a nepresne určené kresťanské cirkvi	0	8
iné	15	2
nezistené	174	144
dôverné	0	11

Zdroj: Štatistický úrad SR Sčítanie obyvateľov, domov a bytov 2011 a 2021

- **Domový a bytový fond**

Obdobie výstavby	SODB 2011	SODB 2021
pred 1919	16	14
1919 - 1945	55	54
1946 - 1960	134	139
1961 - 1980	234	192
1981 - 2000	44	37
2001 - 2010	7	4
2011 - 2015	0	6
2016 a neskôr	0	2
nezistené	71	9

Zdroj: Štatistický úrad SR Sčítanie obyvateľov, domov a bytov 2011 a 2021



### 1.2.2 Kultúrny potenciál obce, spoločenský život, spolky, telovýchova a šport

Obec sa vyznačuje bohatou kultúrnou minulosťou, bola pôsobiskom jedného z najvýznamnejších slovenských romantických básnikov Andreja Sládkoviča, cieľom návštev mnohých štúrovských dejateľov, neskôr ďalších významných predstaviteľov slovenskej a českej kultúry a šíriteľom podpolianskej ľudovej kultúry známej doma i v zahraničí. Aj v súčasnosti obec žije bohatým kultúrnym a spoločenským životom.



#### **Združenia podľa registra účtovných závierok**

"Skútristi", Folklorná skupina HROCHOŤAN, Klub dôchodcov Hrochoťan, OBČIANSKE ZDRUŽENIE KYSLINKY, OZ CHOVÁME KOZY, Občianske združenie Hrochoť, Rodičovské združenie pri Základnej škole s materskou školou Andreja Sládkoviča, Strakonický most, Vespa Klub Slovakia, Základná odborová organizácia OZ PŠaV na Slovensku pri ZŠ s MŠ Hrochoť 332, ČAROVNÝ SVET, Športový klub Hrochoť



### 1.2.3 Materiálne zdroje

#### - Technická infraštruktúra

Obec Hrochoť je vybavená porovnateľne s ostatnými obcami Mikroregiónu Severné Podpoľanie. Obyvatelia obce sú napojení na verejný vodovod. Obec nie je plynofikovaná – kúrenie si domácnosti zabezpečujú prevažne pevným palivom, v menšej miere elektrickou energiou.

Obec nemá vybudovanú splaškovú kanalizáciu a ČOV – tieto aktivity sú predmetom rozvojových aktivít v rokoch 2023 – 2027, rovnako ako aj vybudovanie zberného dvora. Miestna dopravná infraštruktúra je na viacerých miestach v zlom technickom stave – týka sa to obecných ciest aj chodníkov

#### - Občianska infraštruktúra

Ponuka verejných aj ostatných služieb v obci je pomerne bohatá. V oblasti zdravotníctva v obci ordinuje obvodný lekár, zubný lekár, pediater a občanom je k dispozícii aj lekárne. V obci sa nachádza Základná škola s materskou školou Andreja Sládkoviča, pošta, kultúrny dom, knižnica, Dom smútku a cintorín. Veriacim evanjelického augsburského vyznania pre duchovné potreby slúži klasicistický kostol z roku 1830. Okrem toho sa v obci nachádza aj kaplnka pre potreby veriacich rímskokatolíckej cirkvi.

V obci sa nachádzajú dve predajne s potravinami aj zmiešaným tovarom, dve pohostinstvá a viaceré služby, ako aj ponuka prác a dodávok zo strany miestneho podnikateľského sektora.

#### - Majetok obce

<b>Aktíva</b>	<b>k 31.12. 2011</b>	<b>K 31.12.2021</b>	<b>+/-</b>
Dlhodobý nehmotný majetok	809	6 093	+5 284
Dlhodobý hmotný majetok	1 567 394	2 048 309	+480 915
Dlhodobý finančný majetok	265 438	265 438	0
Obežný majetok	305 707	254 762	-50 945
z toho:			
- krátkodobé pohľadávky	3 579	30 303	+26 724
- finančné účty	31 330	224 401	+193 071
<b>Majetok celkom</b>	<b>2 146 849</b>	<b>2 576 000</b>	<b>+429 151</b>
<b>Pasíva</b>			
Vlastné imanie a záväzky	2 146 849	2 576 000	+429 151
Vlastné imanie	1 830 677	2 153 056	+322 379
Výsledok hospodárenia za účt. obdobie	-75 155	-6 797	+68 358
Záväzky spolu	111 766	62 839	-48 927
z toho:			
- krátkodobé záväzky	12 494	35 720	+23 226
Zákonné rezervy	3 432	16 100	-12 668
Bankové úvery	18 000	0	-18 000
Výnosy budúcich období	204 406	360 105	+155 699



Ekonomická kondícia obce Hrochoť k 31.12.2021 bola hodnotená podľa štandardného systému hodnotenia vo formulároch Ukazovatele hodnotenia finančnej situácie pre verejný sektor ako

„**Subjekt s dobrou finančno-ekonomickou situáciou**“. K uvedenému záveru dochádza hodnotením likvidít a celkovej zadĺženosti nasledovne:

- Likvidita I. stupňa =  $\frac{\text{finančný majetok}}{\text{krátkodobé záväzky}} = 6,28$
- Likvidita II. stupňa =  $\frac{\text{finančný majetok} + \text{krátkodobé pohľadávky}}{\text{krátkodobé záväzky}} = 7,13$
- Likvidita III. Stupňa =  $\frac{\text{obežné aktíva}}{\text{krátkodobé záväzky}} = 7,13$
- Celková zadĺženosť =  $\frac{\text{cudzí kapitál}}{\text{aktíva}} \times 100 = 2,44 \%$
- **Rozpočet obce**

V oblasti bežných príjmov obec neuvažuje v predbežných rozpočtoch na roky 2024 a 2025 s progresom, čo je dôsledkom neistej prognózy hospodárenia obcí súvisiacej s celosvetovou situáciou prenesenou na hospodárenie v krajinách EÚ.

Na rozdiel od strategických zámerov, kde sa uvažuje s podporami z fondov EÚ a plánu obnovy, rozpočet obce v príjmovej a výdavkovej časti rozpočtu tieto zábery nepremieta.

rozpočet	Bežné príjmy	Kapitálové príjmy	Príjmy celkom	Bežné výdavky	Kapitálové výdavky	Výdavky celkom
skutočnosť 2022	1 275 092	700	1 438 745	1 216 600	215 325	1 431 925
2023	1 329 714	0	1 408 214	1 268 776	139 438	1 408 214
2024	1 329 714	0	1 348 714	1 240 396	108 318	1 348 714
2025	1 329 714	0	1 434 264	1 279 196	155 068	1 434 264

#### 1.2.4 Ekonomické zdroje

##### - **Podnikateľský sektor**

V obci je pomerne rozvetvený podnikateľský sektor, ktorý je faktorom podporujúcim hospodársky rozvoj obce

##### - **Spoločnosti s ručením obmedzeným**

ABIES ALBA s.r.o., ADRE GROUP SLOVAKIA, spol. s r. o., AGSS, s.r.o., ARMAPE s.r.o., Agrofarma ČAJDES s.r.o., BB-AXEL s.r.o., Benesoft, s.r.o., COBO, s.r.o., Carhak s.r.o., Centrum nového bývania, spol. s r.o., DAVA Tech s. r. o., DREVODK, s.r.o., DS ING s. r. o., DUAL - TAX s.r.o., DanMoj s. r. o., De.aL s.r.o., Design by Janette s.r.o., EKOSYSTÉM M, s.r.o., ELKADO s.r.o., Elissa s. r. o., Eliteall s. r. o., FF-Netherlandstrans s. r. o., FGH spol. s r.o., Farma Foltáň, spol.s r.o., Harmonické bývanie s.r.o., Hrochotský mlyn, spol. s r.o., Internacionály business finance s. r. o., JANETT.sk, s.r.o., JJ.sk, s.r.o., LL Group s.r.o., M construction, s.r.o., MF TRAVEL, s.r.o., MM stavebné práce s.r.o., MOREL s.r.o., OSTROVID s.r.o., PARILLA SOUND, s.r.o., PEMStav, s.r.o., PINUS - LOG, s.r.o., PINUS LOG spol.s r.o., PK Finance s.r.o., PMD STAV s. r. o., PRO-FEEL STUDIO, spol. s r.o., RK Build s.r.o., TATE, s. r. o., Uhrecki s.r.o., VBRW s.r.o., Z 3, s.r.o., hanus, s.r.o., ŠIMKO - DREVOREZ, s.r.o.



### 1.2.5 Prírodné zdroje

#### - Charakteristika

Obec Hrochoť leží medzi Chránenou krajinnou oblasťou Poľana a Ponickou vrchovinou v lokalite Detsianske predhorie, ktoré je súčasťou Zvolenskej kotliny patriacej do geomorfologického celku Slovenské stredohorie. Turistická oblasť Hrochotská dolina s chránenými prírodnými útvarmi Jánošíkovou skalou a Bátovským balvanom boli v roku 1964 vyhlásené za prírodné pamiatky. Na území chotára sa nachádza prírodná rezervácia Pri Bútlavke.

Hrochotský chotár má pretiahnutý tvar, jeho dĺžka je cca 15 km a potok Hučava tvorí v tejto dĺžke hranicu s očovským chotárom. Najvyšším bodom hrochotského chotára je Bukovina (1294 m n. m.), najnižšie položené miesto - cca 490 m n. m. sa nachádza v Hrochotskej doline, asi 2 km od Hrochotského mlyna. Podstatná časť územia chotára obce je ako súčasť širšieho územia Poľany najvyššie mladé sopečné pohorie Slovenska patriace k Slovenskému stredohoriu, menšia južná časť chotára s charakteristickou Chochuľkou patrí k Bystrickej vrchovine. Východná časť chotára s najvyššou nadmorskou výškou má chladnú horskú klímu, stredné polohy patria do mierne chladnej klímy. Nižšie polohy, t.j. západná časť chotára patriaca do Bystrickej vrchoviny, majú klímu mierne teplú, vlhkú až veľmi vlhkú, vrchovinovú.

Na území s veľkým rozpätím nadmorských výšok sa vyskytujú všetky vegetačné lesné stupne. V najvyšších polohách chotára je smrekovo-bukovo-jedľový lesný porast, ktorý vznikol činnosťou ľudí. Okrem týchto drevín sa v chotári vyskytuje javor, brest, jaseň a chránený tis.


Zo živočíchov je v území známa populácia jelenej zveri, žije tu tiež medveď, rys, diviak, srnec, vlk, liška, divá mačka, kuna, jazvec, jež a krt. Sporadicky sa vyskytuje tiež ohrozená vydra. Na území Poľany žije až 144 druhov vtákov - medzi nimi aj orly a sokoly a množstvo plazov, obojživelníkov a rýb.

Veľká časť územia hrochotského chotára patrí do Chránenej krajinnnej oblasti Poľana, ktorá bola v roku 1990 zaradená do medzinárodnej siete biosférických rezervácií UNESCO. V Natura 2000 je územie evidované ako územie európskeho významu.

#### - Pôdny fond

	2011	2021
Celková výmera územia obce (v m <sup>2</sup> )	34 742 883	34 742 883
Poľnohospodárska pôda - spolu (v m <sup>2</sup> )	15 078 469	15 057 719
Poľnohospodárska pôda - orná pôda (v m <sup>2</sup> )	2 401 188	2 400 042
Poľnohospodárska pôda - chmeľnica (v m <sup>2</sup> )	0	0
Poľnohospodárska pôda - vinica (v m <sup>2</sup> )	0	0
Poľnohospodárska pôda - záhrada	275 842	269 496
Poľnohospodárska pôda - ovocný sad (v m <sup>2</sup> )	0	16 600
Poľnohospodárska pôda - trvalý trávny porast (v m <sup>2</sup> )	12 401 439	12 371 581
Nepoľnohospodárska pôda - spolu	19 664 414	19 685 164
Nepoľnohospodárska pôda - lesný pozemok (v m <sup>2</sup> )	18 652 577	18 662 645
Nepoľnohospodárska pôda - vodná plocha (v m <sup>2</sup> )	125 900	125 900
Nepoľnohospodárska pôda - zastavaná plocha a nádvorie (v m <sup>2</sup> )	717 316	725 203
Nepoľnohospodárska pôda - ostatná plocha (v m <sup>2</sup> )	168 621	171 416

Zdroj: Štatistický úrad SR Sčítanie obyvateľov, domov a bytov 2011 a 2021



### 1.3 Ex-ante hodnotenie

Obec Hrochoť venuje mimoriadnu pozornosť prípravnej fáze všetkých svojich investičných aktivít a rozvojových zámerov, ako aj príprave zásahov zo strany Vyššieho územného celku, štátnych orgánov, resp. orgánov ochrany prírody a krajiny.

V dobe spracovania tohto dokumentu má obec pripravenú

- projektovú dokumentáciu na
  - rekonštrukciu kultúrneho domu;
  - výstavbu kanalizácie a ČOV;
- pripravuje komasáciu pozemkov;
- prieskum trhu pre stanovenie predpokladanej hodnoty zákazky pre spracovanie žiadosti o poskytnutie dotácie na nákup technológie, súvisiacej so zberom a triedením odpadu.



## 2. Analýza vonkajšieho prostredia

### 2.1 Identifikácia vonkajších faktorov rozvoja územia

#### STEEP Analýza

Vonkajšie faktory	Vonkajší potenciál územia	Vonkajšie obmedzenie územia
Sociálne a hodnotové faktory	<ul style="list-style-type: none"><li>Možná podpora znevýhodnených skupín obyvateľstva</li></ul>	<ul style="list-style-type: none"><li>Starnutie obyvateľstva</li><li>Migrácia populácie v produktívnom veku</li><li>Hodnotové rozdelenie populácie</li></ul>
Ekonomické faktory	<ul style="list-style-type: none"><li>Program Slovensko</li><li>Plán obnovy a odolnosti</li></ul>	<ul style="list-style-type: none"><li>Energetická kríza</li><li>Inflácia</li><li>Dopady pandémie COVID-19</li></ul>
Ekologické faktory	<ul style="list-style-type: none"><li>Možný pozitívny dopad programov EÚ na zlepšenie negatívnych dopadov na životné prostredie</li></ul>	<ul style="list-style-type: none"><li>Dopady klimatických zmien</li><li>Znečistenie ovzdušia z dopravy</li><li>Obmedzenia pri podpore budovania kanalizácií a ČOV</li></ul>
Politické faktory	<ul style="list-style-type: none"><li>Členstvo Slovenska v EÚ a NATO</li></ul>	<ul style="list-style-type: none"><li>Nestabilná vnútorná politická situácia</li><li>Možné dopady vojny na Ukrajine</li></ul>

## 3. Zhodnotenie súčasného stavu územia obce

### 3.1 Zhodnotenie splnenia stratégie PRO 2015 – 2023

Spoločný program rozvoja obcí Hrochoť, Čerín, Dolná Mičiná a Môlča 2015 – 2023- obdobie, ktoré zahŕňa necelé 2 volebné obdobia - vo svojich rozvojových zámeroch pre obec konkretizoval realizáciu jednotlivých projektov. Stav plnenia jednotlivých cieľov k dátumu aktualizácie dokumentu bol nasledovný:

- Rekonštrukcia budovy zdravotného strediska - **realizovaná**
- Rekonštrukcia budovy Domu smútku a rekonštrukcia a výstavba parkovacích plôch, oddychových plôch a výsadba zelene – **realizovaná**
- Výstavba ČOV v obci Hrochoť - **v príprave**
- Výstavba splaškovej kanalizácie – **v príprave**
- Rekonštrukcia kultúrneho domu – **v príprave**
- Rekonštrukcia miestnych komunikácií – **v častiach obce : Pod horou, Pod Lipie, Na Záhumní, Hlavná ulica**
- Vybudovanie zberného stanovišťa – **nie, je pripravovaný projekt zberného dvora**
- Budovanie cyklotrasy s budúcim napojením cez susediace katastre na mestá Sliač, Banskú Bystricu a aglomerácie v Podpoľaní - **nie**
- Vytvorenie profesionálnych pracovných priestorov pre podporu tradícií a rozvoja ľudovej kultúry - **priestory budú vytvorené v rekonštruovanom kultúrnom dome**



- Rekonštrukcia materskej školy Hrochoť - **áno**
- Rekonštrukcia budovy telocvične Hrochoť – **v príprave**
- Rekonštrukcia budovy historickej fary ( v prípade realizácie dlhodobého prenájmu zo strany vlastníka) – **nie, nehnuteľnosť je vo vlastníctve evanjelickej cirkvi a. v.. Zatiaľ neboli zo strany vlastníka vykonané kroky, ktoré by viedli k prípadnej žiadosti o poskytnutie podpory EÚ. Je predovšetkým potrebné požiadať o zaradenie medzi národné kultúrne pamiatky prioritného významu.**
- Vybudovanie bezpečnostných prvkov na miestnych komunikáciách – **áno, bol inštalovaný merač rýchlosti a vypracovaný pasport dopravného značenia**
- Vybudovanie infraštruktúry pre rozvoj voľnočasových aktivít a turizmu (kúpalisko a lyžiarsky vlek) – **nie, obec tieto aktivity vyhodnotila ako málo využiteľné**

Vo volebných obdobiach 2014 - 2018 a 2018 – 2022 boli v obci okrem vyššie uvedených realizované ďalšie aktivity:

### 2015

- Výmena okien a dverí na dome smútku s podporou dotácie MF SR
- Zriadenie DHZ
- Nadácia ECOPONTIS – Energetický audit budovy Materskej školy
- Rekonštrukcia verejného osvetlenia v obci – 168 532,30 €
- Oprava miestnych komunikácií - 34 678,00 €
- Nákup konvektomat s príslušenstvom MŠ – 8500 €
- Nákup PPS 12

### 2016

- Úprava priestoru garáže na pridelenie hasičskej techniky, oprava priestorov garáže 4 514,62 €
- Zriadenie novej internetovej stránky
- Zriadenie obecnej knižnice od 26.02.2016
- Pridelenie Hasičského vozidla - TATRA 148 - 19.02.2016
- Vytvorenie mapového portálu GEOSENSE
- Projektová dokumentácia - zateplenie MŠ cena 3600 € s DPH
- Kúpa novej pece do KD z dôvodu nefunkčnosti a neopraviteľnosti pôvodnej v sume 600,00€
- Oprava priestorov KD kuchyňa – v sume 7677,36 € s DPH





- Získanie dotácie MF SR výmena okien a dverí DS – v sume 12 150,00€
- Rekonštrukcia kúrenia MŠ Hrochoť /havarijný stav/ - v sume 26 872,80 €
- Nákup techniky na obec - Zimný pluh, rozmetadlo, kosačka, 2 ks kontajnery
- Oprava miestnych komunikácií – ulica na Hanišovú, Na Teplicu, výtľky stará MŠ, ZŠ
- Nákup techniky – traktor, vlečka, predná lopata – 52 000,- €
- Nákup elektrický varič s teplovzdušnou rúrou - 1500,- €
- Nákup knižničného fondu do knižnice - dotácia z FPU - 1200,- € (170 kníh)
- Výmena všetkých okien a dverí DS – projekt MF SR - 12 150,- €
- Odvodnenie časti Domu smútku - 21.12.2016 – 4200 €
- Z prostriedkov BBSK bola vyasfaltovaná časť komunikácie III/2424 priamo v obci Hrochoť a rovnako spojka Hrochoť v Čačine 01.12.2016 – cca 75 000 €
- Pripravená komplet projektová dokumentácia na prestavanie starých priestorov zdravotného strediska na novú Lekáreň suma za projekt cca. 3 500 €
- Nákup pracovný nerezový stôl do kuchyne KD – 760,00 €



### 2017

- Havarijný stav Kultúrny dom – vytopenie, výmena stropov a vymaľovanie niektorých priestorov Kultúrneho domu a Lekárne
- Ozvučenie Domu smútku
- Výrub poškodených drevín pri dome smútku február, marec
- Projekt KD MF SR – oprava budovy kultúrneho domu (výmena dverí 12 150 € + 1 350 € = 13 500 €)
- Montáž merač rýchlosti – Radar (2000,00 €)





- Projekt - Detské ihrisko MŠ – Úrad vlády SR ( 12 000,00 €)
- Rekonštrukcia priestorov MŠ – sociálne zariadenia – cca 13500€
- Zvýšenie štandardov vybavenosti DHZ - Hrochoť - oplotenie, spevnená plocha, prenosná garáž, natretie strechy, vybavenie hasične – 18 ,000 € + spoluúčasť 1292,56 €
- Vyasfaltovanie komunikácie Na Kopec (20 000,00 €)
- UPD – obstarávateľ, zhotoviteľ (12 000,00 €)
- Pasport cintorína – október 2017
- Prevádzka novej kotolne na pelety v zdravotnom stredisku
- UPD – obstarávateľ, zhotoviteľ (12 000,00€)

### 2018

- Medvedia lavička
- Výmena umelého povrchu ihriska – Úrad vlády – marec 2018
- Výsadba drevín pred Domom smútku – 30.04.2018
- Osadenie nových smerovníkov v obci – 1 400,00 € máj 2018
- Vymaľovanie fasády, strechy a brány garáže na ihrisku – 3500,00€ jún 2018
- Zástavka Jednota - oddychová zóna - 8000,00 € júl
- Vymaľovanie chatky na ihrisku, dotretie oplotenia na pomocnom ihrisku, vymaľovanie šatni nad garážou
- Smerové tabule - zástavka Zátroch, Družstvo
- Nový obklad, dlažba, vymaľovanie – zadná časť domu smútku (2300,00€)
- Zateplenie budovy zdravotného strediska, rekonštrukcia sociálnych zariadení, vchodu 39 000,00 €
- Nákup zariadení do kuchyne MŠ – umývačka riadu, elektrický varič 6000,00 €
- Montáž dopravného zrkadla – ulica Dubiny





### 2018 po voľbách

- Výmena povrchu multifunkčného ihriska – 10 000 € - Úrad vlády

### 2019

- Výmena vstupných dverí do obradnej miestnosti OU
- Rekonštrukcia soc. zariadení, vnútorné omietky chodba v priestoroch OU 6149,- €
- Získanie finančných prostriedkov na výmenu podlahových plôch v telocvični – 65 014,- €
- Úprava priestoru pri zdravotnom stredisku výsadba drevín – 2000,-€
- WIFI pre obec Hrochoť – 12 000,-€
- Asfaltovanie ulica Hlavná pri Zdravotnom stredisku – 12 000,-€
- Spevnená plocha na triedený odpad vo dvore OU – aktivačný pracovníci
- Natretie strechy – obradná miestnosť, oprava vstupu do hasične
- Rekonštrukcia zdravotného strediska – 2 etapy – omietky, stierky, obklad, dlažba – 28 000 €
- Oprava – nové prekrytie žumpy pri Materskej škole 10/2019
- Rekonštrukcia cesty ulica Pod Horou cca. 16 000,-€
- Podanie žiadosti MAS – Výmena strechy KD – 60 000€ - 9/2019
- Projekt Zelené obce – zástavka Zátroch – 5500,-€
- Výmena panelu (zlomený) pri Jednote – Renovia + asfaltovanie – 4000,-€
- Nákup prednej lyžice na UNC 480 €
- Doplnenie krytov na kúrenie obradná miestnosť 700€
- Polohopisné a výškopisné zameranie potoku Teplica 12/2019 – 430 €

### 2020

- Odovzdanie hasičského vozidla IVECO DAILY – 18.01.2020
- Začatie realizácie projekt Kotolňa ZŠ – 160 000,-€






- Začatie prác na Polytechnické učebne – Hrochoť – 03/2020
- Búranie starej Márnice - 03-04/2020
- Polohopis a výškopis ČOV Maťachov – 980 €
- Búranie starej vodárne pri Hrochotskom mlyne 04-2020
- Začatie prác výmena kotolne základná škola 04/2020
- Oprava toku koryta Dúbravka za zdravotným strediskom
- Odstavné a parkovacie plochy pri dome smútku – 07/2020 - 55 000€
- Oprava fasády budovy ZŠ od školského dvora a odtok dažďovej vody - 6000€
- Úprava komunikácie po výstavbe parkovacej plochy pri DS 4500€
- Ukončenie realizácie kotolňa ZŠ – 10/2020 – 160 000€
- Ukončenie realizácie Polytechnické učebne ZŠ – 11/2020

### 2021

- Oprava zástavky Ihrisko, Súdenica, plot MŠ – 6000 € - 30.04.2021
- Deň ZEME – vyčistenie Jelenie Boky 22.04.2021
- Oprava zástavka – Ihrisko, Súdenica, Nové oplotenie ihrisko v MŠ – 5840 € - 13.05.2021
- Rekonštrukcia komunikácii BBSK – Od Čačina po intravilán obce a v intraviláne obce – 80 000€ VIA CORP - 06.09.2021 – 28.09.2021
- Projekt EA budov - telocvičňa a kultúrny dom
- Osadenie Lavičky A. Sládkoviča – 28.05.2021
- Doplnenie verejného osvetlenia – ulica Pod Kostolom, ulica Ľ. Ondrejova 6000€ – 28.06.2021
- Dokončenie odtoku dažďovej vody pred obecným úradom, vybudovanie kanalizačnej vpuste na križovatke ulíc (Závoz), vybudovanie dažďových žľabov na odtok vody z komunikácie ulica Pod kostolom 12.08.2021 – 4800€





- Oprava a rekonštrukcia fasády a vnútorných omietok DS  
26.08.2021 – 25.10.2021 – 54 000€
- BBSK + obec asfaltovanie priestoru od zdravotného strediska po kultúrny dom, nový asfaltový koberec od Čačina po obec (BBSK) -  
15.10.2021 – 5 000€
- Prekrytie odtoku dažďovej vody na ulici Družstevná 26.11.2021 –  
11 000€
- Prvá etapa výsadba drevín a rekultivácia okolia zástavky Zátroch – 16.11.2021 – 5 000€
- Dodanie techniky – štiepkovač, mulčovač 27 000€ - 11.11.2021
- Asfaltovanie ulice Pod Lipie – 11/2021 – 23 300€
- Odstránenie nefunkčnej budovy postavenej na cudzích pozemkoch v Maňachove – 18 500 € -  
26.11.2021
- Doplnenie zábradlia pri zdravotnom stredisku – 12/2021 – 600 €
- Zriadenie Z-BOXU 10/2021

### 2022

- Oprava osvetlenia na ihrisku – 05.05.2022 – 8500€
- Oprava oplotenia na ihrisku – 06.05.2022 - 3000€
- Údržba a doplnenie zelene na zástavkách – Obnova, Jednota, zdravotné stredisko – 1500€
- Oprava odtoku dažďovej vody zo Súdenice – 23.05.2022 - 13 000€
- Rekonštrukcia zástavky Zátroch – 28.05.2022 - 10 300€
- Rekonštrukcia chodníka Močare – 13.06.2022 – 62000€
- Rekonštrukcia elektroinštalácie a stavebné úpravy – 01.07.2022 – 53000€





### 3.2 SWOT analýza

#### SWOT ANALÝZA

<b>Silné stránky</b>	<b>Slabé stránky</b>
<ul style="list-style-type: none"><li>• Krásna príroda s potenciálom rozvoja cestovného ruchu</li><li>• Príjemné miesto na bývanie pre milovníkov rázovitého vidieka</li><li>• Rýchla dostupnosť krajského mesta</li><li>• Bohaté ľudové tradície, autentický podpoliansky folklór</li></ul>	<ul style="list-style-type: none"><li>• Slabý záujem Ev. a. v. cirkvi o revitalizáciu historickej fary</li><li>• Nedostatočné čistenie odpadových vôd</li><li>• Negatívny vplyv dopravy na ovzdušie</li><li>• Neaktívne obyvateľstvo k verejným záujmom</li><li>• Nelegálne skládky odpadu</li></ul>
<b>Príležitosti</b>	<b>Ohrozenia</b>
<ul style="list-style-type: none"><li>• Možnosti využitia eurofondov v programovom období 2021 – 2027</li><li>• Možnosti financovania rozvojových programov z Plánu obnovy</li></ul>	<ul style="list-style-type: none"><li>• Globálne ohrozenia</li><li>• Nestabilná politická a ekonomická situácia</li><li>• Časté a neprehľadné legislatívne zmeny</li><li>• Pomalé administratívne procesy hodnotenia projektov na RO a SO</li></ul>

### 3.3 Identifikácia kritických oblastí rozvoja

Zo SWOT analýzy možno identifikovať niekoľko základných kritických oblastí.

Najmä:

- starnutie obyvateľstva
- existencia skutočností negatívne ovplyvňujúcich životné prostredie
- potreba zabezpečiť starostlivosť o odkázaných obyvateľov obce



## STRATEGICKÁ ČASŤ

1. **Vízia** **Obec bude v roku 2030 miestom kvalitného života všetkých svojich obyvateľov a atraktívnym cieľom návštevníkov**

### 2. Stratégia rozvoja obce

Pre proces naplnenia vízie v danom časovom vymedzení zohráva dôležitú úlohu stratégia rozvoja obce, ktorá sa zameriava na efektívne využitie existujúcich zdrojov a zároveň na základe nových príležitostí vytvára možnosti rozvoja v nasledujúcom období. V zložitej dobe súbehu viacerých kríz, po skúsenostiach z nepredvídateľných vplyvov na realizáciu akýchkoľvek zámerov považujeme za účelné:

Pre určenie stratégie rozvoja je nutné pomenovať základné – globálne ciele, určiť špecifické ciele, ktorými bude globálny cieľ realizovaný a opatrenia, ktoré predstavujú konkrétne riešenia, prostredníctvom ktorých je možné naplniť špecifické ciele a globálne ciele. Predstavujú zároveň program zabezpečujúci trvalo udržateľný rozvoj obce a zároveň sú prostriedkom pre získanie podpôry z aktuálnych zdrojov, spomedzi ktorých bude obec uplatňovať svoje nároky na podporu vo vytýčených strategických oblastiach.

Obec Hrochoť pri tvorbe svojej stratégie spolupracovala so svojimi občanmi prostredníctvom široko koncipovaných dotazníkov, ktoré boli distribuované do všetkých domácností. Primerane koncipované dotazníky boli k dispozícii tiež podnikateľským subjektom a organizáciám tretieho sektora. Vyhodnotenie získaných podnetov poukazuje na vysokú mieru súladu preferovaných oblastí a zámerov obyvateľov obce a vedenia obce.

Pri získavaní názorov občanov použila samospráva elektronickú metódu pri doručovaní dotazníkov podnikateľskému sektoru a tiež tretiemu sektoru (návratnosť bola minimálna). Občanom boli dotazníky doručené priamo do schránok v ich bydliskách. Z doručených dotazníkov sa vrátilo málo dotazníkov. Všetky skupiny respondentov majú spoločný záujem: **zlepšiť životné prostredie cestou vybudovania kanalizácie, čistenia potokov, cintorínov, likvidovania skládok odpadu a rekonštruovania, resp. dobudovania miestnej cestnej infraštruktúry – ciest a chodníkov.** Všetky vekové skupiny si prajú **rekonštrukciu kultúrneho domu, zachovanie tradícií a rekonštrukciu a revitalizáciu objektu historickej fary.** Okrem týchto požiadaviek, ktoré preferujú všetky vekové skupiny, dotazníkový prieskum evidoval ďalšie preferencie vekových skupín obyvateľstva od 51 do 65 rokov a nad 65 rokov ako aktivity zabezpečujúce želané smery rozvoja obce nasledovne:

#### **- v skupine obyvateľov od 51 do 65 rokov**

- Zriadenie sociálneho podniku
- Zlepšenie vybavenia športového areálu
- Vybudovanie amfiteátra
- Vytvoriť podmienky pre IBV

#### **- v skupine obyvateľov nad 65 rokov**

- Zabezpečiť donášku obedov
- Riešiť zlú počuteľnosť obecného rozhlasu
- Zriadiť bankomat



## 2.1 Strategické ciele

Stanovenie hlavných strategických cieľov na obdobie, riešené týmto strategickým dokumentom, bolo v rozhodujúcej miere ovplyvnené aktuálnymi problémami, majúcimi globálny dosah na priority samospráv v našej časti Európskej únie.

Nástrojmi zvýšenia kvality života obyvateľov obce sú hlavné strategické ciele definované podľa ich hlavných dopadov, všetky strategické ciele ovplyvňujú však a majú aj synergické dopady na ostatné oblasti a zvyšujú celkovú úroveň života všetkých sociálnych vrstiev obyvateľov obce.

Nastavenie prioritných oblastí rozvoja, vychádza jednak z potreby riešenia existujúcich problémových oblastí, ako aj potreby posunu na vyššiu úroveň pozitívnej všestrannej individuálnej kondície každého občana obce – detí, dospelých aj starých.

Pre obdobie 2023 – 2027 s výhľadom do roku 2030 sú pre rozvoj obce Hrochoť stanovené tieto prioritné oblasti:

**Prioritná oblasť 1 – Životné prostredie** patrí k oblastiam života obce, ktorá je medzi hlavnými predmetmi záujmu samosprávy a všetkých vekových kategórií obyvateľov obce. Tento dokument zahŕňa hlavné investičné zámery, ktoré je možné zahrnúť pod prioritnú oblasť životné prostredie - ich realizácia by mala výrazný vplyv na zvýšenie kvality života občanov. Naďalej bude fungovať bežná starostlivosť o čistotu obce – túto mnohí respondenti žiadajú zintenzívniť, napr. pri čistení potokov a v nakladaní s odpadmi. Hlavnými procesmi, ktoré vyúsťujú do jednotlivých špecifických cieľov a konkrétnych opatrení sú:

- vybudovanie kanalizácie a ČOV
- zníženie energetickej náročnosti budovy kultúrneho domu
- vybudovanie zberného dvora
- dobudovanie a rekonštrukcia obecnej dopravnej infraštruktúry – ciest a chodníkov
- realizácia protipovodňových opatrení

**Prioritná oblasť 2 – Občianska a sociálna infraštruktúra** sa vykryštalizovala na základe potreby starostlivosti o rôzne vekové skupiny občanov – najakútnejšia potreba sa javí v súvislosti s narastaním skupiny poproduktívnych obyvateľov obce, ale aj potrebou pomôcť osobám so zdravotným postihnutím (a tým pádom tiež ich zamestnaným rodinným príslušníkom). Špecifický cieľ a opatrenia tejto priority vychádzajú z potreby:

- zabezpečenie starostlivosti o odkázaných občanov formou vybudovania denného stacionára
- podpora IBV
- podpora zamestnanosti a služieb
- dobudovanie verejných priestranstiev

**Prioritná oblasť 3 – Podpora kultúry a športu** - Kultúra a šport sú oblasti voľnočasových stránok života, ktoré majú v obci dlhodobé tradície. Kultúru reprezentuje originálny podpoliansky folklór a na území obce sa nachádza historický skvost – fara, v ktorej niekoľko rokov pôsobil vynikajúci slovenský básnik svetovej umeleckej úrovne – Andrej Sládkovič. Bohužiaľ, bývalá fara nie je v dobrom stavebnom stave a vyžaduje si rozsiahlu vonkajšiu i vnútornú rekonštrukciu, aby bola dôstojným miestom pre umiestnenie pamätných priestorov tohto básnika. Aby sa naplnil cieľ - rekonštrukcia tejto nehnuteľnosti a priblíženie života a diela tohto veľikána súčasným i budúcim generáciám je potrebná zvýšená aktivita vlastníka budovy – evanjelickej cirkvi augsburského vyznania.



Obec sa už dlhodobo usiluje o všestrannú podporu športovania svojich obyvateľov. Starostlivosť samosprávy o kultúru a šport je vyjadrená v špecifických cieľoch a opatreniach:

- Rekonštrukcia historickej fary, pôsobiska Andreja Sládkoviča
- Vybudovanie prírodného amfiteátra
- Rekonštrukcia telocvične
- Rekonštrukcia športového areálu
- Vybudovanie cyklotrasy
- Vybudovanie vyhliadkovej veže

**Globálne ciele obce Hrochoť pre obdobie 2023 - 2027 s výhľadom do 2030**

**PRIORITNÁ OBLASŤ Č. 1**

Životné prostredie

Špecifický cieľ 1.1

Zníženie energetickej náročnosti verejných budov

Špecifický cieľ 1.2

Vybudovanie/dobudovanie technickej infraštruktúry

Špecifický cieľ 1.3

Odpady

Špecifický cieľ 1.4

Protipovodňové opatrenia

**PRIORITNÁ OBLASŤ Č. 2**

Občianska a sociálna infraštruktúra

Špecifický cieľ 2.1

Vybudovanie sociálnych zariadení pre odkázaných občanov

Špecifický cieľ 2.2

Budovanie občianskej infraštruktúry

Špecifický cieľ 2.3

Podpora zamestnanosti a služieb

**PRIORITNÁ OBLASŤ Č. 3**

Podpora kultúry a športu

Špecifický cieľ 3.1

Podpora kultúry

Špecifický cieľ 3.2

Podpora športu



## PROGRAMOVÁ ČASŤ

### 1. Prioritné oblasti

#### 1.1 Programové východiská

Na základe Partnerskej dohody a schváleného OP Program Slovensko 2021 – 2027 v programovacom období 2021 – 2027 bude realizovaná prostredníctvom Programu Slovensko v gescii Ministerstva investícií, regionálneho rozvoja a informatizácie SR. Spôsob poskytovania príspevkov z Európskej únie v programovom období 2021 – 2027 stanovuje zákon č. 121/2022 Z. z. o príspevkoch z fondov Európskej únie.

Ciele politiky súdržnosti:

- a) 1: Inteligentnejšia a konkurencieschopnejšia Európa,
- b) 2: Zelenšia nízkouhlíková Európa,
- c) 3: Prepojenejšia Európa,
- d) 4: Sociálnejšia a inkluzívnejšia Európa vykonávajúca Európsky pilier sociálnych práv,
- e) 5: Európa bližšie k občanom.

Sprostredkovateľskými orgánmi pre Operačný program Slovensko v programovom období 2021 – 2027 budú:

- a) Ministerstvo práce, sociálnych vecí a rodiny SR
- b) Ministerstvo dopravy a výstavby SR
- c) Ministerstvo životného prostredia SR
- d) Ministerstvo školstva, vedy, výskumu a športu SR
- e) Ministerstvo hospodárstva SR
- f) Ministerstvo zdravotníctva SR
- g) Úrad vlády SR – úrad splnomocnenca vlády SR pre rómske komunity
- h) Ministerstvo vnútra SR
- i) Úrad pre verejné obstarávanie
- j) Slovenská inovačná a energetická agentúra

- Plán obnovy a odolnosti:

Kľúčové oblasti	Komponenty
Oblasť 1 Zelená ekonomika	1 Obnoviteľné zdroje energie a energetická infraštruktúra 2 Obnova budov 3 Udržateľná doprava 4 Dekarbonizácia priemyslu 5 Adaptácia na zmenu klímy
Oblasť 2 Vzdelávanie	6 Dostupnosť, rozvoj a kvalita inkluzívneho vzdelávania na všetkých stupňoch 7 Vzdelávanie pre 21. storočie 8 Zvýšenie výkonnosti slovenských vysokých škôl
Oblasť 3 Veda výskum a inovácie	9 Efektívnejšie riadenie a posilňovanie vedy, výskumu a inovácií 10 Lákavosť a udržanie talentov
Oblasť 4 Zdravie	11 Moderná a dostupná zdravotná starostlivosť 12 Humánna, moderná a dostupná starostlivosť o duševné zdravie 13 Dostupná a kvalitná dlhodobá sociálno-zdravotná starostlivosť



Oblasť 5 Efektívna verejná správa a digitalizácia	14 Zlepšenie podnikateľského prostredia 15 Reforma justície 16 Boj proti korupcii a praniu špinavých peňazí, bezpečnosť a ochrana obyvateľstva 17 Digitálne Slovensko (štát v mobile, kybernetická bezpečnosť, rýchly internet pre každého, digitálna ekonomika) 18 Zdravé verejné financie
---	---

Zdroje financovania pre nové programové obdobie :

Európsky fond regionálneho rozvoja – EFRR

Európsky sociálny fond plus – ESF+

Kohézny fond – KF

Európsky poľnohospodársky fond pre rozvoj vidieka – EPFRV

Európsky námorný, rybolovný a akvakultúrny fond – ENRAF

Ďalšími možnosťami financovania programov sú dotácie poskytované ministerstvami, mechanizmami, fondami a rôznymi nadáciami.

V roku 2023 je možné čerpať ešte dotácie podľa disponibilných alokácií v rámci operačných programov programového obdobia 2014 – 2020.

## 1.2 Priority rozvoja obce

Prioritné oblastí rozvoja definované v strategickej časti tohto dokumentu sú:

1. životné prostredie,
2. občianska a sociálna infraštruktúra
3. podpora kultúry a športu

### Prioritná oblasť 1 – Životné prostredie

Globálny cieľ- Prioritná oblasť č. 1	1. Životné prostredie			
Špecifické ciele	1.1 Zníženie energetickej náročnosti verejných budov	1.2 Vybudovanie/ Dobudovanie technickej infraštruktúry	1.3 Odpady	1.4 Protipovodňové opatrenia
Opatrenia	1.1.1 Zníženie energetickej náročnosti budovy kultúrneho domu	1.2.1 Vybudovanie kanalizácie a ČOV	1.3.1 Vybudovanie zberného dvora	1.4.1 Úprava toku Žiarskeho potoka
		1.2.2 Dobudovanie miestnej infraštruktúry - ciest		



		<b>1.2.3</b> Dobudovanie miestnej infraštruktúry - chodníkov		
--	--	--	--	--

### Prioritná oblasť 2 – Občianska a sociálna infraštruktúra

<b>Globálny cieľ – Prioritná oblasť č.2</b>	<b>2. Občianska a sociálna infraštruktúra</b>		
<b>Špecifické ciele</b>	<b>2.1 Vybudovanie sociálnych zariadení pre odkázaných občanov</b>	<b>2.2 Budovanie občianskej infraštruktúry</b>	<b>2.3 Podpora zamestnanosti a služieb</b>
<b>Opatrenia</b>	<b>2.1.1 Vybudovanie denného stacionára</b>	<b>2.2.1 Vybudovanie infraštruktúry pre IBV v obci</b>	<b>2.3.1 Zriadenie sociálneho podniku</b>
		<b>2.2.2 Dobudovanie infraštruktúry - verejných priestranstiev</b>	

### Prioritná oblasť 3 – Podpora kultúry a športu

<b>Globálny cieľ – Prioritná oblasť č.3</b>	<b>3. Podpora kultúry a športu</b>	
<b>Špecifické ciele</b>	<b>3.1 Podpora kultúry</b>	<b>3.2 Podpora športu</b>
<b>Opatrenia</b>	<b>3.1.1 Rekonštrukcia historickej fary – pôsobiska Andreja Sládkoviča</b>	<b>3.2.1 Rekonštrukcia telocvične</b>
	<b>3.1.2 Vybudovanie prírodného amfiteátra</b>	<b>3.2.2 Rekonštrukcia športového areálu</b>
	<b>3.1.3 Rekonštrukcia Pamätnej izby Andreja Sládkoviča a Izby ľudových tradícií</b>	<b>3.2.3 Vybudovanie cyklotrasy</b>
		<b>3.2.4 Vybudovanie vyhladkovej veže</b>



## REALIZAČNÁ ČASŤ

Realizačná časť je zameraná na popis postupov zabezpečenia realizácie Programu rozvoja obce, systém monitorovania a hodnotenia plnenia PRO.

### 1. Popis úloh pri realizácii PRO

- Obecné zastupiteľstvo monitoruje implementáciu akčných plánov. V prípade potreby posudzuje a schvaľuje návrhy na zmenu a doplnenie akčných plánov.
- Realizáciu konkrétnych projektov bude zabezpečovať starosta obce, resp. podľa jej dispozícií zamestnanci obecného úradu.
- Kontrolnou činnosťou budú poverené jednotlivé komisie obecného zastupiteľstva a kontrolór obce.
- Koordinačným orgánom zabezpečujúcim kooperáciu a komunikáciu pri realizácii PRO je starosta obce.
- Akčné plány sú vytvorené na celé obdobie pôsobnosti PRO s potrebou pravidelného prehodnocovania.

### 2. Systém monitorovania a hodnotenia PRO

Dosahovanie cieľov Programu rozvoja obce je potrebné pravidelne monitorovať a hodnotiť realizovanie akčného plánu.

- starosta obce predkladá raz ročne obecnému zastupiteľstvu správu o realizácii akčných plánov;
- kontrolór obce v spolupráci s určenou komisiou obecného zastupiteľstva predkladá obecnému zastupiteľstvu správu o efektívnosti implementácie akčných plánov a identifikuje faktory, ovplyvňujúce úspešnosť, alebo neúspešnosť implementácie PRO.

### 3. Akčný plán

Akčný plán pre Prioritnú oblasť 1 Životné prostredie					
Špecifický cieľ/opatrenie	termín	zodpovedný	Financovanie V EUR	Merný ukazovateľ	Cieľová hodnota
1.1/1.1.1 Zníženie energetickej náročnosti budovy kultúrneho domu	2023 - 2024	samospráva	1 000 000	Rekonštruovaná budova Kultúrneho domu – zníženie energ. náročnosti min. o 30%	1
1.2/1.2.1 Vybudovanie kanalizácie a ČOV	2023 - 2026	samospráva	10 000 000	Vybudovaná kanalizácia a ČOV	12 000 m + 1 ČOV
1.2/1.2.2 Dobudovanie miestnej infraštruktúry - ciest	2024 - 2026	samospráva	300 000	2500 m <sup>2</sup>	2 500 m <sup>2</sup>



1.2/1.2.3 Dobudovanie miestnej infraštruktúry - chodníkov	2025 - 2026	samospráva	100 000	500 m	1
1.3/1.3.1 Vybudovanie zberného dvora	2024	samospráva	300 000	projekt	1
1.4/14.1 Úprava toku Žiarskeho potoka	2024	Slovenský vodohospodársky podnik	300 000	projekt	1

**Akčný plán pre Prioritnú oblasť 2 Občianska a sociálna infraštruktúra**

Špecifický cieľ/opatrenie	termín	zodpovedný	financovanie	Merný ukazovateľ	Cieľová hodnota
2.1/2.1.1 Vybudovanie denného stacionára	2027 - 2028	samospráva	400 000	Vybudovaná kapacita	12
2.2/2.2.1 Vybudovanie infraštruktúry pre IBV v obci	2027 - 2029	samospráva	200 000	Pripravená infraštruktúra	23
2.2/2.2.2 Dobudovanie miestnej infraštruktúry – verejných priestranstiev	2023 - 2027	samospráva	200 000	5 verejných priestranstiev	5
2.3/2.3.1 Zriadenie sociálneho podniku	2025	samospráva	100 000	Funkčný sociálny podnik	1

**Akčný plán pre Prioritnú oblasť 3 Podpora kultúry a športu**

Špecifický cieľ/opatrenie	termín	zodpovedný	financovanie	Merný ukazovateľ	Cieľová hodnota
3.1/3.1.1 Rekonštrukcia historickej fary – pôsobiska Andreja Sládkoviča	2026 -2028	Evanjelická cirkev	700 000	projekt	1
3.1/3.1.2 Vybudovanie prírodného amfiteátra	2026 - 2027	samospráva	400 000	Amfiteáter	1



3.1/3.1.3 Rekonštrukcia Pamätnej izby Andreja Sládkoviča a Izby ľudových tradícií	2024	samospráva	25 000	projekt	1
3.2/3.2.1 Rekonštrukcia telocvične	2023 - 2024	samospráva	300 000	projekt	1
3.2/3.2.2 Rekonštrukcia športového areálu	2026	samospráva	150 000	projekt	1
3.2/3.2.3 Vybudovanie cyklotrasy	2027 - 2030	samospráva	600 000	vybudovaná cyklotrasa	5 km
3.2/3.2.4 Vybudovanie vyhliadkovej veže	2030	samospráva	50 000	vyhliadková veža	1



## FINANČNÁ ČASŤ

Predpokladanú potrebu zdrojov na investičné zámery obce v rokoch, ktoré sú obsahom Programu rozvoja obce Hrochoť 2023 – 2027 s výhľadom do r.2030 zobrazujú nižšie uvedené prehľady. Súhrnná indikatívna výška nárokov na zdroje pre investičné zámery podľa jednotlivých rokov je odhadnutá nasledovne:

ROK	Potreba financií v roku v €	Čerpanie financií na jednotlivé opatrenia v € v roku
2023	540 000	<b>300(1.1.1) + 50(1.2.1) + 40(2.2.2) + 150(3.2.1)</b>
2024	3 615 000	<b>700(1.1.1) + 2 000(1.2.1) + 100(1.2.2) + 300(1.3.1) + 300(1.4.1) + 40(2.2.2) + 25(3.1.3) + 150(3.2.1)</b>
2025	8 190 000	<b>7 900(1.2.1) + 100(1.2.2) + 50(1.2.3) + 40(2.2.2) + 100(2.3.1)</b>
2026	690 000	<b>50(1.2.1) + 100(1.2.2) + 50(1.2.3) + 40(2.2.2) + 100(3.1.1) + 200(3.1.2) + 150(3.2.2)</b>
2027	860 000	<b>100(2.1.1) + 70(2.2.1) + 40(2.2.2) + 300(3.1.1) + 200(3.1.2) + 150(3.2.3)</b>
2028	820 000	<b>300(2.1.1) + 70(2.2.1) + 300(3.1.1) + 150(3.2.3)</b>
2029	210 000	<b>60(2.2.1) + 150(3.2.3)</b>
2030	200 000	<b>150(3.2.3) + 50(3.2.4)</b>
SPOLU	15 125 000	

Spolu za celé plánované obdobie je naplánovaná indikatívna výška kapitálových výdavkov v objeme 15 125 000,00 EUR. Nasledujúci prehľad informuje o časovom rozložení navrhovanej realizácie jednotlivých opatrení a ich celkových predpokladaných rozpočtových nákladov.

V tis. EUR

Prioritná oblasť	Špecifický cieľ/ opatrenie	ROK								
		2023	2024	2025	2026	2027	2028	2029	2030	spolu
Prioritná oblasť 1 – Životné prostredie	1.1/1.1.1 Zníženie energetickej náročnosti budovy kultúrneho domu	300	700							1 000
	1.2/1.2.1 Vybudovanie kanalizácie a ČOV	50	2 000	7 900	50					10 000
	1.2/1.2.2 Dobudovanie miestnej infraštruktúry - ciest		100	100	100					300
	1.2/1.2.3 Dobudovanie miestnej infraštruktúry - chodníkov			50	50					100



	1.3/1.3.1 Vybudovanie zberného dvora		300							300
	1.4/1.4.1 Úprava toku Žiarskeho potoka		300							300
	spolu	350	3 400	8 050	200	0	0	0	0	12 000
		2023	2024	2025	2026	2027	2028	2029	2030	spolu
Prioritná oblasť 2 – Obecná a sociálna infraštrukt úra	2.1/2.1.1 Vybudovanie denného stacionára					100	300			400
	2.2/2.2.1 Vybudovanie infraštruktúry pre IBV v obci					70	70	60		200
	2.2/2.2.2 Dobudovanie miestnej infraštruktúry – verejných priestranstiev	40	40	40	40	40				200
	2.3/2.3.1 Zriadenie sociálneho podniku			100						100
	spolu	40	40	140	40	210	370	60	0	900
		2023	2024	2025	2026	2027	2028	2029	2030	spolu
Prioritná oblasť 3 – Podpora kultúry a športu	3.1/3.1.1 Rekonštrukcia historickej fary – pôsobiska Andreja Sládkoviča				100	300	300			700
	3.1/3.1.2 Vybudovanie prírodného amfiteátra				200	200				400
	3.1/3.1.3 Rekonštrukcia Pamätnej izby Andreja Sládkoviča a Izby ľudových tradícií		25							25



	3.2/3.2.1 Rekonštrukcia telocvične	150	150							300
	3.2/3.2.2 Rekonštrukcia športového areálu				150					150
	3.2/3.2.3 Vybudovanie cyklotrasy					150	150	150	150	600
	3.2/3.2.4 Vybudovanie vyhliadkovej veže								50	
	spolu	150	175	0	450	650	450	150	200	2 225
	<b>SPOLU</b>	<b>540</b>	<b>3 615</b>	<b>8 190</b>	<b>690</b>	<b>860</b>	<b>820</b>	<b>210</b>	<b>200</b>	<b>15 125</b>

V roku 2023 obec plánuje realizáciu aktivít v nižšie uvedenej tabuľke ako opatrenia, ktoré predbežne uvažuje realizovať zo zdrojov, rozdelených podľa ich pôvodu:

ROK 2023							
Špecifický cieľ	Opatrenie	Eurofondy/ Plán obnovy/FM	Dotácie/ granty	Zdroje VÚC	Súkromné/ Nadácie/iné	Vlastné zdroje	SPOLU
1.1	1.1.1	300					300
1.2	1.2.1	48				2	50
2.2	2.2.2	40					40
3.2	3.2.1	143				7	150
	Spolu	531				9	540

#### Špecifický cieľ 1.1 - Zníženie energetickej náročnosti verejných budov

- Opatrenie 1.1.1 - Zníženie energetickej náročnosti budovy kultúrneho domu

#### Špecifický cieľ 1.2 - Vybudovanie/dobudovanie technickej infraštruktúry

- Opatrenie 1.2.1 - Vybudovanie kanalizácie a ČOV

#### Špecifický cieľ 3.2 – Podpora športu

- Opatrenie 3.2.1 – Rekonštrukcia telocvične

V roku 2024 obec plánuje realizáciu aktivít v nižšie uvedenej tabuľke ako opatrenia, ktoré predbežne uvažuje realizovať zo zdrojov, rozdelených podľa ich pôvodu:

ROK 2024							
	Opatrenie	Eurofondy/ Plán obnovy/FM	Dotácie/ granty	Zdroje VÚC	Súkromné/ Nadácie/iné	Vlastné zdroje	SPOLU
1.1	1.1.1	700					700
1.2	1.2.1	1 900				100	2 000



1.2	1.2.2	95				5	100
1.3	1.3.1	285				15	300
1.4	1.4.1				300		300
2.2	2.2.2		40				40
3.1	3.1.3		25				25
3.2	3.2.1	143				7	150
	SPOLU	3 123	65		300	127	3 615

**Špecifický cieľ 1.1 - Zníženie energetickej náročnosti verejných budov**

- Opatrenie 1.1.1 - Zníženie energetickej náročnosti budovy kultúrneho domu

**Špecifický cieľ 1.2 - Vybudovanie/dobudovanie technickej infraštruktúry**

- Opatrenie 1.2.1 - Vybudovanie kanalizácie a ČOV

**Špecifický cieľ 1.2 - Vybudovanie/dobudovanie technickej infraštruktúry**

- Opatrenie 1.2.2 - Dobudovanie miestnej infraštruktúry - ciest

**Špecifický cieľ 1.3 - Odpady**

- Opatrenie 1.3.1 - Opatrenie 1.3.1 – Vybudovanie zberného dvora

**Špecifický cieľ 1.4- Protipovodňové opatrenia**

- Opatrenie 1.4.1 – Úprava toku Žiarskeho potoka

**Špecifický cieľ 2.2 – Budovanie občianskej infraštruktúry**

- Opatrenie 2.2.2 - Dobudovanie miestnej infraštruktúry – verejných priestranstiev

**Špecifický cieľ 3.1 – Podpora kultúry**

- Opatrenie 3.1.3 - Rekonštrukcia Pamätnej izby Andreja Sládkoviča a Izby ľudových tradícií

**Špecifický cieľ 3.2 – Podpora športu**

- Opatrenie 3.2.1 – Rekonštrukcia telocvične

**ROK 2025:**

ROK 2025							
	Opatrenie	Eurofondy/ Plán obnovy/FM	Dotácie/ granty	Zdroje VÚC	Súkromné/ Nadácie/iné	Vlastné zdroje	SPOLU
1.2	1.2.1	7 505				395	7 900
1.2	1.2.2	95				5	100
1.2	1.2.3	48				2	50
2.2	2.2.2		40				40
2.3	2.3.1					100	100
	SPOLU	7 648	40			502	8 190



**Špecifický cieľ 1.2 - Vybudovanie/dobudovanie technickej infraštruktúry**

- Opatrenie 1.2.1 - Vybudovanie kanalizácie a ČOV

**Špecifický cieľ 1.2 - Vybudovanie/dobudovanie technickej infraštruktúry**

- Opatrenie 1.2.2 - Dobudovanie miestnej infraštruktúry - ciest
- Opatrenie 1.2.2 - Dobudovanie miestnej infraštruktúry - chodníkov

**Špecifický cieľ 2.2 – Budovanie občianskej infraštruktúry**

- Opatrenie 2.2.2 - Dobudovanie miestnej infraštruktúry – verejných priestranstiev

**Špecifický cieľ 2.3 - Podpora zamestnanosti a služieb**

- Opatrenie 2.3.1- Zriadenie sociálneho podniku

ROK 2026:

ROK 2026							
	Opatrenie	Eurofondy/ Plán obnovy/FM	Dotácie/ granty	Zdroje VÚC	Súkromné/ Nadácie/iné	Vlastné zdroje	SPOLU
1.2	1.2.1	48				2	50
1.2	1.2.2	95				5	100
1.2	1.2.2	48				2	50
2.2	2.2.2		40				40
3.1	3.1.1		100				100
3.1	3.1.2	190				10	200
3.2	3.2.2			150			150
	SPOLU	381	140	150		19	690

**Špecifický cieľ 1.2 - Vybudovanie/dobudovanie technickej infraštruktúry**

- Opatrenie 1.2.1 - Vybudovanie kanalizácie a ČOV

**Špecifický cieľ 1.2 - Vybudovanie/dobudovanie technickej infraštruktúry**

- Opatrenie 1.2.2 - Dobudovanie miestnej infraštruktúry - ciest
- Opatrenie 1.2.2 - Dobudovanie miestnej infraštruktúry - chodníkov

**Špecifický cieľ 2.2 – Budovanie občianskej infraštruktúry**

- Opatrenie 2.2.2 - Dobudovanie miestnej infraštruktúry – verejných priestranstiev

**Špecifický cieľ 3.1 – Podpora kultúry**

- Opatrenie 3.1.1 - Rekonštrukcia historickej fary – pôsobiska Andreja Sládkoviča
- Opatrenie 3.1.2 – Vybudovanie prírodného amfiteátra

**Špecifický cieľ 3.2 – Podpora športu**

- Opatrenie 3.2.2 – Rekonštrukcia športového areálu



## ROK 2027:

ROK 2027							
	Opatrenie	Eurofondy/ Plán obnovy/FM	Dotácie/ granty	Zdroje VÚC	Súkromné/ Nadácie/iné	Vlastné zdroje	SPOLU
2.1	2.1.1	100					100
2.2	2.2.1					70	70
2.2	2.2.2		40				40
3.1	3.1.1		300				300
3.1	3.1.2	190				10	200
3.2	3.2.3	143				7	150
	SPOLU	433	340			87	860

Špecifický cieľ 2.1 – Vybudovanie sociálnych zariadení pre odkázaných občanov

- Opatrenie 2.1.1 Vybudovanie denného stacionára

Špecifický cieľ 2.2 - Budovanie občianskej infraštruktúry

- Opatrenie 2.2.1 - Dobudovanie infraštruktúry pre IBV v obci
- Opatrenie 2.2.2 - Dobudovanie miestnej infraštruktúry – verejných priestranstiev

Špecifický cieľ 3.1 – Podpora kultúry

- Opatrenie 3.1.1 - Rekonštrukcia historickej fary – pôsobiska Andreja Sládkoviča
- Opatrenie 3.1.2 – Vybudovanie prírodného amfiteátra

Špecifický cieľ 3.2 – Podpora športu

- Opatrenie 3.2.3– Vybudovanie cyklotrasy

## ROK 2028:

ROK 2028							
	Opatrenie	Eurofondy/ Plán obnovy/FM	Dotácie/ granty	Zdroje VÚC	Súkromné/ Nadácie/iné	Vlastné zdroje	SPOLU
2.1	2.1.1	300					300
2.2	2.2.1					70	70
3.1	3.1.1	300					300
3.2	3.2.3	143				7	150
	SPOLU	743				77	820

Špecifický cieľ 2.1 – Vybudovanie sociálnych zariadení pre odkázaných občanov

- Opatrenie 2.1.1 Vybudovanie denného stacionára

Špecifický cieľ 2.2 - Budovanie občianskej infraštruktúry

- Opatrenie 2.2.1 - Vybudovanie infraštruktúry pre IBV v obci



### Špecifický cieľ 3.1 – Podpora kultúry

- Opatrenie 3.1.1 - Rekonštrukcia historickej fary – pôsobiska Andreja Sládkoviča

### Špecifický cieľ 3.2 – Podpora športu

- Opatrenie 3.2.3– Vybudovanie cyklotrasy

ROK 2029:

ROK 2029							
	Opatrenie	Eurofondy/ Plán obnovy/FM	Dotácie/ granty	Zdroje VÚC	Súkromné/ Nadácie/iné	Vlastné zdroje	SPOLU
2.2	2.2.1					60	60
3.2	3.2.3	143				7	150
	Spolu	143				67	210

### Špecifický cieľ 2.2 - Budovanie občianskej infraštruktúry

- Opatrenie 2.2.1 - Vybudovanie infraštruktúry pre IBV v obci

### Špecifický cieľ 3.2 – Podpora športu

- Opatrenie 3.2.3– Vybudovanie cyklotrasy

ROK 2030:

ROK 2030							
	Opatrenie	Eurofondy/ Plán obnovy/FM	Dotácie/ granty	Zdroje VÚC	Súkromné/ Nadácie/iné	Vlastné zdroje	SPOLU
2.2	3.2.3	143				7	150
3.2	3.2.4					50	50
	SPOLU	143				57	200

### Špecifický cieľ 3.2 – Podpora športu

- Opatrenie 3.2.3– Vybudovanie cyklotrasy
- Opatrenie 3.2.4– Vybudovanie vyhliadkovej veže



## ZÁVER

Schválenie PRO	
Dokument	– Názov: Program rozvoja obce Hrochoť na roky 2023 – 2027 s výhľadom do 2030 (aktualizácia a doplnenie)
Spracovanie	– Forma spracovania: dodávateľsky – Obdobie spracovania: november 2022 – január 2023 – Riadiaci tím - pracovná skupina – počet skupín: 1, počet členov: 5, počet stretnutí: 3 – Účasť verejnosti a komunikácia s verejnosťou: áno, dotazníky, webstránka
Prerokovanie	– Prerokovanie v orgánoch samosprávy: áno
Schválenie	– Uznesenie zastupiteľstva: zastupiteľstvo na svojom zasadnutí dňa..... schvaľuje Program rozvoja obce Hrochoť  ..... Bc. Marian Mazúch starosta obce